

نومبر 2025

# منصوبہ برائے ماحولیاتی اور سماجی انتظامات

ڈیرہ اسماعیل خان، خیبر پختونخوا

سرگرمی 1.1.1: 2050: ہیکٹر رقبے پر زرعی و ماحولیاتی اعتبار سے متاثرہ  
واٹر شیڈز کی بحالی

ریچارج پاکستان  
ڈبلیو ڈبلیو ایف - پاکستان

4	..... محففات کی فہرست
5	..... ESMP کا ڈھانچہ - سرگرمی 1.1.1
5	..... سیکشن 1:
5	..... 1.1 تعارف
5	..... 1.2 پروجیکٹ کی تفصیل
7	..... 1.3 مطالعہ کے لیے دلیل
8	..... 1.4 ESMP کا دائرہ کار
8	..... 1.5 طریقہ کار کا اطلاق
10	..... سیکشن 2: قانونی بنیاد اور قابل اطلاق ماحولیاتی اور سماجی تحفظ کی پالیسیاں
10	..... 2.1 قابل اطلاق قانونی اور ضوابط کی بنیاد (پاکستان):
10	..... 2.2 قابل اطلاق ماحولیاتی اور سماجی معیارات (WWF SIPP):
10	..... سیکشن 3: اس ESMP کے تحت احاطہ کیے گئے بڑے خطرات
11	..... 3.1 ماحولیاتی اور سماجی خطرات:
11	..... سیکشن 4: بنیادی ماحولیاتی اور سماجی ڈیٹا
11	..... 4.1 ماحولیاتی بنیاد:
11	..... 4.2 سماجی بنیاد:
11	..... 4.3 سیکورٹی کی صورتحال:
12	..... سیکشن 5: جنگل کی آگ کا انتظام اور ہنگامی منصوبہ
14	..... سیکشن 6: ضلع ڈی آئی خان، ٹانک اور جنوبی وزیرستان کے لیے سیکورٹی مینجمنٹ پلان
14	..... 6.1 سیکورٹی مینجمنٹ پلان کے مقصد، اہداف، اور متوقع نتائج
14	..... 6.2 خطرے کا تجربہ اور سیکورٹی میں خلل کی وجوہات
15	..... 6.3 سیکورٹی مینجمنٹ کے طریقہ کار اور پروٹوکولز
18	..... 6.4 ادارہ جاتی کردار اور ذمہ داریاں

19	6.5 وقوعہ کی رپورٹنگ اور دستاویزات
19	6.6 ہنگامی رابطے (اندرونی/بیرونی)
20	سیکشن 7: ماحولیاتی اور سماجی انتظام کا منصوبہ
26	سیکشن 8: اسٹیک ہولڈرز کی مشاورت اور شمولیت
26	8.1 اسٹیک ہولڈرز کی شناخت:
26	8.2 مشاورت کا عمل:
26	8.3 جاری مصروفیت:
27	سیکشن 9: ESMP کے نفاذ کا طریقہ کار، مانیٹرنگ پلان اور رپورٹنگ
27	9.1 ESMP کے نفاذ کا طریقہ کار:
27	9.2 ESMP مانیٹرنگ پلان:
27	9.3 ESMP رپورٹنگ:
28	سیکشن 10: شکایات کے ازالے کا طریقہ کار (GRM)
28	10.1 GRM تک رسائی:
30	ضمیمہ 1: کمیونٹی مشاورتی رپورٹس / فریقین کے اجلاس
54	ضمیمہ 2: اسکریننگ کی سرگرمیوں اور مقامی آبادی سے مشاورت کی تصاویر
58	ضمیمہ 3: مقام کی تصاویر
64	ضمیمہ 4: مقامات کی فہرست
66	ضمیمہ 5: واقعات کی رپورٹنگ کا ٹیمپلیٹ
68	ضمیمہ 6: ویسٹ مینجمنٹ اور مانیٹرنگ پلان چیک لسٹ / رپورٹ کے لیے ٹیمپلیٹ
70	ضمیمہ 7: سائٹ کی حد بندی اور پودوں کی تشخیص کی رپورٹ
73	ضمیمہ 8: شراکت کی شرائط (TOP)

## محققات کی فہرست

مخفف	تعریف
اے این آر	معاون قدرتی تخلیق نو
اے ڈی پو پی پی	سالانہ ورک پلان اور بجٹ
سی پی او	کیونٹی (مقامی آبادی) پر مبنی تنظیمیں
سی ڈی اوز	کیونٹی ڈویلپمنٹ آفیسرز
ڈی ایف او	ڈویژنل فارسٹ آفیسر
ای بی اے	ماحولیاتی نظام پر مبنی موافقت
ای ایچ ایس	ماحولیاتی صحت اور حفاظت
ای ایس ایس	ماحولیاتی اور سماجی تحفظ کے معیار
ایف ایف ایم پی	جنگل کی آگ کے انتظام کا منصوبہ
ایف ڈی	محکمہ جنگلات
ایف پی	فنڈنگ کی تجویز
ایف پی آئی سی	آزاد، بیٹنگ، اور باخبر رضامندی۔
جی سی ایف	گرین کلائیمٹ فنڈ
GRM	شکایات کے ازالے کا طریقہ کار
جی پی ایس	گلوبل پوزیشننگ سسٹم
HHs	گھر والے، خاندان
آئی بی اوز	انٹیلی جنس پر مبنی آپریشنز
LEAs	قانون نافذ کرنے والے ادارے
ایم ایچ ای	نگرانی اور تنقیح
OHS	پیشہ ورانہ صحت اور حفاظت
پی ایم پو	پروجیکٹ مینجمنٹ یونٹ
پی پی ای	ذاتی حفاظتی سامان
آر پی	ریپارچ پاکستان منصوبہ
آر اوز	ریج آفیسرز
SDFOs	سب ڈویژنل فارسٹ آفیسرز
ایس آئی پو	سائٹ پر عمل درآمدی یونٹ
ایس آئی پی پی	تحفظات کی مربوط پالیسیاں اور طریقہ کار
ایس ایس	سوشل موبلائزرز
ایس ڈی پو ڈی	ضلع جنوبی وزیرستان
ٹاپ	شرکت داری کی شرائط
وی ڈی سی	دیہی ترقیاتی کمیٹیاں
ڈی پو ڈی ایف	ورلڈ واٹھ فنڈ برائے فطرت

## ESMP کا ڈھانچہ - سرگرمی 1.1.1

سرگرمی 1.1.1 کے لیے ماحولیاتی اور سماجی انتظامی منصوبہ (ESMP) کو دس جامع حصوں کے طور پر تشکیل دیا گیا ہے

حصہ 1 ضروری تعارف اور پروجیکٹ کی تفصیل فراہم کرتا ہے، جس میں ای ایس ایم پی کے استدلال، دائرہ کار، اور پروجیکٹ کی اہم تفصیلات کا خاکہ پیش کیا گیا ہے۔ سیکشن 2 قانونی فریم ورک اور قابل اطلاق ماحولیاتی اور سماجی تحفظ کی پالیسیوں کو حل کرتے ہوئے منصوبہ کی تعمیل کی بنیاد قائم کرتا ہے، جس میں پاکستان کے قومی اور صوبائی قوانین اور اور ڈیلو ڈیلو ایف سیف گارڈز انٹیگریٹڈ پالیسیز اینڈ پروسجر شامل ہیں۔ سیکشن 3 ای ایس ایم پی کے تحت آنے والے بڑے خطرات کی نشاندہی کرتا ہے جیسے کہ جنگل میں مکنہ آگ، سیکورٹی، زمین کی مدت استعمال اور فریقین کی شمولیت کے ممکنہ مسائل۔ سیکشن 4 بنیادی ماحولیاتی اور سماجی ڈیٹا کو دستاویز کرتا ہے، بشمول تباہ شدہ ماحولیاتی نظام، قبائلی برادریوں کی ہم آہنگی کی نوعیت، اور علاقے کی سلامتی کی صورت حال کی تفصیلات۔ خطرے کو کم کرنے کے لیے مخصوص منصوبے سیکشن 5 میں پیش کیے گئے ہیں: فارلسٹ فائر مینجمنٹ اور کنٹینجمنسی پلان اور سیکشن 6: ڈی آئی خان، ٹانک اور جنوبی وزیرستان کے لیے سیکورٹی مینجمنٹ پلان پیش کرتا ہے۔ سیکشن 7 بنیادی ماحولیاتی اور سماجی نظم و نسق کے منصوبے کا خاکہ پیش کرتا ہے، جس میں اہم اثرات، تخفیف کے اقدامات، اور نفاذ کے مرحلے کے لیے نگرانی کے معیار کی تفصیل ہے۔ سیکشن 8 فریقین سے رابطہ پر توجہ مرکوز کرتا ہے، جس میں شناخت شدہ فریق مشاورت کے عمل، اور جاری مصروفیت کی حکمت عملی کا احاطہ کیا جاتا ہے، بشمول قبائلی عمائدین کے ساتھ آزاد، بیٹنگی اور بانجر رضا مندی کا عمل۔ آخر میں، سیکشن 9، ای ایس ایم پی کے نفاذ کے طریقہ کار، مانیٹرنگ پلان، اور رپورٹنگ کے ڈھانچے کی وضاحت کرتا ہے، اور سیکشن 10 پروجیکٹ کے شکایات کے ازالے کے طریقہ کار یعنی جی آر ایم کے ڈھانچے اور رسائی کے ذرائع کا جائزہ فراہم کرتا ہے۔

### سیکشن 1:

#### 1.1 تعارف

یہ ماحولیاتی اور سماجی انتظامی منصوبہ (ESMP) "ریپراج پاکستان: خیبر پختونخواہ میں ڈی آئی خان کے رامک واٹر شیڈ میں مربوط سیلاب کے خطرے کے انتظام کے منصوبے کے لیے پاکستان کے ماحولیاتی تبدیلی کے منصوبے کے ریپراج پاکستان کی سرگرمی 1.1.1 کے لیے تیار کیا گیا ہے۔ ریپراج پاکستان گرین کلائمٹ فنڈ کا ایک منصوبہ ہے جو 5.5 سال کی مدت (جولائی 2031 تک) کے لیے ہے اور 72.8 ملین ڈالر لاگت کا حامل ہے۔ اس منصوبے کا مقصد ایکو سسٹم پر مبنی موافقت (EbA) اور سیلاب اور پانی کے مربوط وسائل کے انتظام کے لیے گرین انفراسٹرکچر کو استعمال کرنا ہے۔ اس منصوبہ کی درجہ بندی میڈیم رسک پروجیکٹ (C) کے طور پر کی گئی ہے۔

#### 1.2 پروجیکٹ کی تفصیل

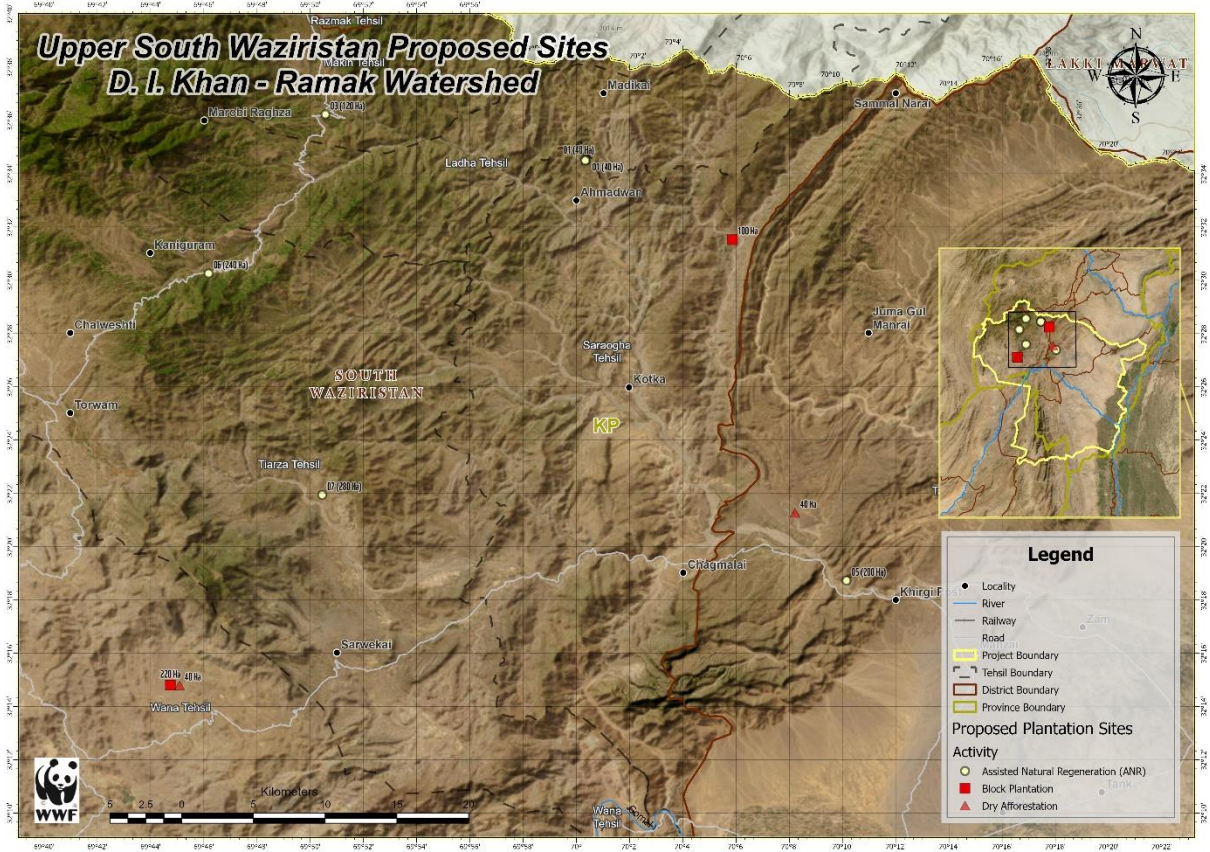
ریپراج پاکستان پراجیکٹ پاکستان میں موسمیاتی تبدیلی کے منفی اثرات سے نمٹنے کی کوشش کرتا ہے، جو کہ پانچویں سب سے زیادہ آب و ہوا کے خطرے سے دوچار ملک ہے۔ پروجیکٹ کا بنیادی مقصد ای بی اے اور گرین انفراسٹرکچر کے ذریعے سیلاب کے پانی اور پہاڑی طوفان کے انتظام کو بہتر بنانا ہے، پانی کے مربوط منصوبوں کی طرف بڑھنا ہے جو کمیونٹی کے فوائد کو زیادہ سے زیادہ کرنے اور سندھ طاس کے تحفظ کے لیے تعمیراتی اور سبز حل کو ملاتے ہیں۔

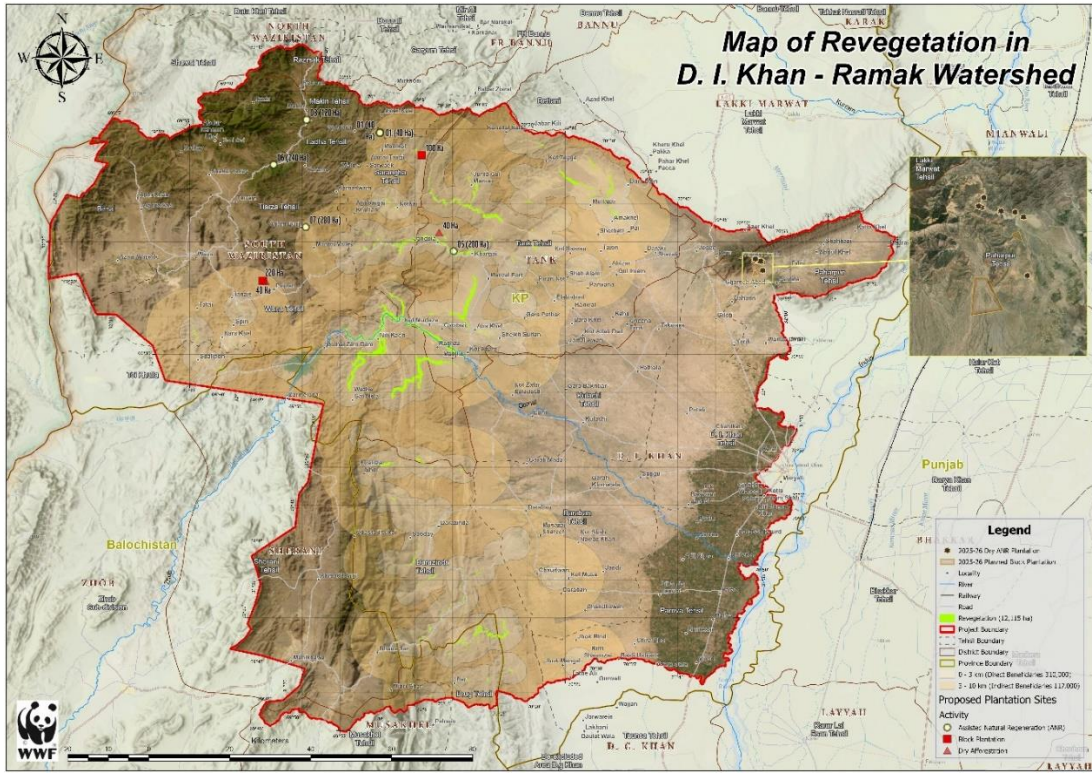
پروجیکٹ تین اہم اجزاء پر مشتمل ہے:

1. جزو 1: پاکستان میں سیلاب اور خشک سالی کے خطرے میں کمی کے لیے موثر اور موثر حل کے طور پر ای بی اے اور گرین انفراسٹرکچر کے تصور کے ثبوت۔
2. جزو 2: پاکستان میں EBA اور گرین انفراسٹرکچر کی طرف مثالی تبدیلی کو فعال کرنا۔
3. جزو 3: کمیونٹی کی مدافعت میں اضافہ اور ای بی اے کو اپنانا اور پاکستان کے سندھ طاس میں سبز تعمیرات کے منصوبے۔

یہ منصوبہ پاکستان میں چار مقامات پر لاگو کیا جائے گا: منچھر، چاکر لہری، ڈی آئی خان، اور رامک۔ WWF-Pakistan پراجیکٹ مینجمنٹ یونٹ (PMU) کی تشکیل کرنے والا ادارہ ہے جو پراجیکٹ کے یومیہ انتظام کے لیے ذمہ دار ہے۔

پراجیکٹ کے علاقے کا نقشہ - جنوبی وزیرستان:





### 1.3 مطالعے کے لیے دلائل

2025 AWPB کے تحت سرگرمی 1.1.1-KpK کا ہدف شدہ رقبہ 400 ہیکٹر تجویز کیا گیا تھا، لیکن محکمہ جنگلات نے 2050 ہیکٹر کے رقبے پر غور کرنے کی تجویز پیش کی۔ ٹینڈر برے خریداری کے عمل میں حدود کی وجہ سے زسری کی افزائش کے لیے جو سال میں صرف ایک بار کی جاسکتی ہے، کو احاطہ کرنے کی ضرورت ہے۔

اسی طرح کی سرگرمیوں کے لیے جن میں ٹینڈرنگ اور پروکیورمنٹ کا عمل شامل ہے بار بار نہیں دہرایا جاسکتا۔ کام والے علاقے کو 400 ہیکٹر سے 2050 ہیکٹر بڑھانے سے ماحولیاتی یا سماجی خطرات کا کوئی اندیشہ نہیں۔ تاہم، یہ لیبر کی نگرانی اور سائٹ کی نگرانی کی ضرورت کو بڑھاتا ہے۔ جس کا انتظام عمل درآمد کی صلاحیت کے متناسب مضبوطی کے ذریعے کیا جائے گا۔ یکساں تخفیف اور نگرانی کے اقدامات جو پہلے سے بیان کیے گئے ہیں منظم طریقے سے تمام سائٹس پر لاگو کیے جائیں گے، سائٹ کے نفاذ کے یونٹ کی طرف سے مربوط نگرانی اور نگرانی کے ساتھ مسلسل تعمیل اور رسک مینجمنٹ کو یقینی بنایا جائے گا۔

اس مطالعے کا استدلال اور مقصد ڈی آئی خان، ٹانک اور جنوبی وزیرستان میں 2,050 ہیکٹر زوال پذیر زرعی ماحولیاتی حالات کی بحالی، جنگلات اور قدرتی تخلیق میں معاونت کے ذریعے سے منسلک سائٹ کے مخصوص ماحولیاتی اور سماجی مسائل کو حل کرنا ہے۔ یہ سرگرمی ماحولیاتی نظام کے انحطاط کو واپس موڑنے، مٹی کو مستحکم کرنے، حیاتیاتی تنوع کو بڑھانے، اور سیلابوں اور آب و ہوا کے خطرات کے خلاف وائٹریڈ کی مدافعت کو بہتر بنانے کے اہم مسائل جیسے کہ پودوں کے نقصان، مٹی کے کٹاؤ، اور ماحولیاتی افعال میں کمی کے لیے بہت ضروری ہے۔ یہ ماحولیات اور سماجی خطرات کی مینجمنٹ پر WWF کے معیارات کو متحرک کرتا ہے، جو خطرات کو کم کرنے اور مقامی آبادی کی با معنی شمولیت کی ضرورت ہوتی ہے۔ اسلئے ماضی میں چند علاقوں میں جنگلات میں لگنے والی آگ کی تاریخ کو دیکھتے ہوئے اور عملے کو آتشزدگی کے غیر معمولی واقعات پر چوکنا رکھنے کے لیے، مستقبل میں غیر متوقع واقعات سے نمٹنے کے لیے آگ کے انتظام کے منصوبے بنائے جائیں گے۔

## ESMP 1.4 کا دائرہ کار

یہ ESMP ضروری اصولوں، طریقہ کار اور تخفیف کے اقدامات کا خاکہ پیش کرتا ہے تاکہ ٹانک اور جنوبی وزیرستان کے اضلاع سمیت ڈی آئی خان کے دائرہ شہد ز میں 2050 ہیکٹر تباہ شدہ زرعی ماحولیاتی نظام کی بحالی سے منسلک ممکنہ ماحولیاتی اور سماجی اثرات کو حل / ذائل کیا جاسکے۔ یہ پاکستان کے مروجہ قواعد و ضوابط اور سیف گارڈز انٹیکریٹڈ پالیسیز اینڈ پروسیجرز (SIPP) کے مطابق ہے جیسا کہ ضمیمہ 6-ESMF اور WWF US-SIPP میں مذکور ہے۔

### 1.4.1 ماحولیاتی اور سماجی دائرہ کار:

ESMP میں درج ذیل شامل ہیں:

- معلومات کہ کس طرح پراجیکٹ ٹیم عمل درآمد اور / یا محکمہ جنگلات کے جنگلات میں آگ سے بچاؤ کے اقدامات کے منصوبے کی تعمیل کو یقینی بنائے گی۔
- ESMF کے سیکورٹی پروٹوکول کا حوالہ اور PMU علاقے میں کام کرتے ہوئے اپنی ضروریات کے مطابق کیسے رہے گا۔
- شراکت داری کی اضافی شرائط اور قبائلی رہنماؤں اور صوبائی محکمہ جنگلات کے درمیان زمین فراہم کرنے کے معاہدے کی تفصیلی وضاحت۔
- آج تک ہونے والے مشاورتی اجلاسوں کی دستاویز جو اس سرگرمی کی رہنمائی کریں گی۔

## 1.5 طریقہ کار کا اطلاق

اس ESMP کی تیاری کے لیے ماحولیاتی اور سماجی تشخیص کے لیے استعمال کیا جانے والا طریقہ کار درج ذیل ہے:

- ابتدائی جائزہ: پروجیکٹ دستاویزات کا ایک جامع جائزہ، بشمول فنڈنگ پروپوزل-ESMF Annex 6، FP، اور WWF کی ماحولیاتی اور سماجی تحفظ کی پالیسیاں۔

- علاقہ میں سرگرمیاں: ڈی آئی خان، جنوبی وزیرستان اور ٹانک کے ساتھ ملحقہ آبادیوں کے ساتھ پروجیکٹ کے عمل میں مصروف آبادیوں کے تعاون سے علاقہ کے دورے اور ضمیمہ 1-حفاظت کی اہلیت اور اسپیکٹ اسکریپنگ کے نفاذ کے ذریعے بنیادی معلومات اکٹھا کی گئیں۔

### • اسٹیک ہولڈر مشاورت:

- ESMP کی تیاری سے پہلے ڈویژنل فاریسٹ آفیسر-DFOs ڈی آئی خان اور جنوبی وزیرستان کے ساتھ متعلقہ یونٹس-SIUs کی ٹیم کے ذریعے تفصیلی کام کیا گیا۔ ڈی ایف اوز نے پراجیکٹ ایریا کے حوالے سے اپنے تفصیلی نتائج کا تبادلہ کیا اور ESMP کو حتمی شکل دینے کے دوران بہتری کی تجویز دی۔ حتمی دستاویز میں ڈی ایف او کے مشورے کی بنیاد پر بہتری اور تجاویز شامل کی گئی ہیں۔

- مقامی آبادی کے اراکین، مقامی حکومتی حکام، اور دیگر متعلقہ لوگوں کے ساتھ مشاورت، انہیں اس منصوبے کے بارے میں مطلع کرنے، ممکنہ اثرات پر تبادلہ خیال کرنے، اور تخفیف کے اقدامات کے بارے میں ان کی معلومات جمع کرنے کے لیے۔

- محکمہ جنوبی وزیرستان میں لوگ زمین کے مالک نہیں ہے۔ یہ سرگرمی قبائلی برادر یوں کے ساتھ شراکت پر منحصر ہے، جنہوں نے رضا کارانہ طور پر اپنے بزرگوں کے ساتھ ایک مفت، پیشگی اور باخبر رضامندی (FPIC) کے عمل کے تحت تیار کردہ رسمی معاہدوں کے ذریعے اس سرگرمی میں استعمال کے لیے اپنی زمین فراہم کی۔ یہ معاہدے، جن میں درازندہ میں شیرانی، برکی، بالائی و جنوبی وزیرستان میں محسود جب کہ جنڈولہ میں بٹانی اور شخی جیسے قبائل شامل ہیں، روایتی حقوق، تنازعات کی حساسیت اور مقامی ملکیت کے احترام کو یقینی بناتے ہیں۔

## • اسکریننگ کے نتائج کا اندازہ لگانا:

○ اس سرگرمی کے لیے محکمہ جنگلات کے ساتھ معاہدے پر دستخط کرنے سے پہلے، ڈی آئی خان اور جنوبی وزیرستان میں SIU ٹیم کی جانب سے ماحولیاتی اور سماجی اسکریننگ کی گئی۔ سرگرمی کی جگہوں پر مقامی آبادیوں کے ساتھ مشاورت کے دوران، بعض مقامات پر جہاں سرگرمی کی منصوبہ بندی کی گئی ہے، جنگل میں آگ لگنے کے ماضی کے واقعات کے بارے میں خدشات کا اظہار کیا گیا۔ ان خدشات کو اسکریننگ رپورٹ میں درج کیا گیا تھا، اور نتائج میں جنگل کی آگ کے انتظام کے منصوبوں کو ESMP میں شامل کرنے کی سفارش شامل تھی۔

○ محکمہ جنگلات ڈی آئی خان کے ساتھ سرگرمی 1.1.1 کے معاہدے پر دستخط کرنے کے بعد، ESMP میں شامل کیے جانے والی مطلوبہ دستاویزات (فاریسٹ فائر پلانز، شراکت، وغیرہ) کی تیاری کے لیے اسکریننگ رپورٹ کو دوبارہ محکمے کو بھیجی گئی۔ جگہ کا دوبارہ جائزہ لیتے ہوئے اور انہی علاقوں میں جنگلات کے ان کے ماضی کے تجربے کی بنیاد پر، محکمہ نے یہ نتیجہ اخذ کیا کہ جنگلات میں آگ کے واقعات اکثر نہیں ہوتے اور بہت کم کوئی واقعہ درج ہوا ہے۔ تاہم، محکمہ جنگلات نے اس بات پر اتفاق کیا کہ تعمیل کو یقینی بنانے اور منصوبہ کی سرگرمیوں کی پائیداری کے لیے جو کس رہنے کے لیے جنگل میں آگ کے تحفظ کے منصوبے بنائے جائیں۔

○ اس کے علاوہ، زمین کی مدت اور FPIC رسک مینجمنٹ کے حوالے سے؛ جنگلاتی مداخلت کے لیے زمین تک رسائی دو قسم کی زمینوں پر مبنی ہے۔ ایک اگر ریاست کی ملکیت ہو یا محکمہ جنگلات کی زمین جس کے لیے سرگرمی 1.1.1 کے تحت شجر کاری براہ راست محکمہ جنگلات کی طرف سے کی جائے گی اور دوسری رضاکارانہ شراکت داری کی شرائط (ToPs) ہیں جن پر مفت، پیشگی اور باخبر رضامندی (FPIC) کے عمل کے تحت دستخط کیے گئے ہیں۔ جنوبی وزیرستان میں زمین کی عام ملکیت روایتی مدت کے انتظامات کے تحت بنیادی طور پر قبائلیوں کی ملکیت ہے، جس کی ملکیت وقت کے ساتھ شاذ و نادر ہی تبدیل ہوتی ہے۔ رسمی انفرادی زمین کے عنوانات غیر معمولی ہیں؛ اس کے بجائے، زمین کو اجتماعی طور پر تسلیم کیا جاتا ہے اور قبائلی اور برادری کے ڈھانچے کے ذریعے حکومت کی جاتی ہے۔ بحالی کے لیے مختص وسیع اراضی کے علاقے پہلے ہی جنگلات کے استعمال کے لیے مختص کیے گئے ہیں، خاص طور پر اسٹنڈ نیچرل جزییشن (ANR) اور جنگلات کے لیے، اور متبادل زمین کا استعمال پہاڑی خطوں کی وجہ سے بڑی حد تک ناقابل عمل ہے۔ ANR جنگلات کے لیے، کے پی کے محکمہ جنگلات اور ویلج ڈویلپمنٹ کمیٹیوں (VDCs) کے درمیان TOPs پر عمل درآمد کیا جاتا ہے، جو اجتماعی روایتی ملکیت اور کمیونٹی کی رضامندی کی عکاسی کرتے ہیں۔ بلاک پلانٹیشنز کے لیے، ToPs واضح طور پر تمام فریقین کے معاہدے کی مدت، کردار اور ذمہ داریوں کی وضاحت کرتے ہیں۔ کے پی کے محکمہ جنگلات نے خیبر پختونخوا کے مشترکہ جنگلات کے انتظام (کمیونٹی پارٹنیشپ سٹریٹجی) کے تحت وی ڈی سیز کو باضابطہ طور پر رجسٹر کیا ہے، اور وی ڈی سی ان قوانین کے قانونی طور پر پابند ہیں۔ FPIC طریقہ کار اس ادارہ جاتی فریم ورک کے اندر سرایت کر رہے ہیں اور سرگرمی کے آغاز سے پہلے لاگو کیے جاتے ہیں، اس بات کو یقینی بناتے ہوئے کہ کمیونٹیز کو پروجیکٹ کے مقاصد، زمین کے استعمال کے مضمرات، اور فائدے کی تقسیم کے انتظامات سے پوری طرح آگاہ کیا جائے۔

پراجیکٹ کے دوران FPIC سے متعلقہ رسک کو مینجمنٹ کے درج ذیل طریقوں کے ذریعے حل کیا جاتا ہے:

- نفاذ کے دوران VDCs اور قبائلی نمائندوں کے ساتھ مسلسل مشغولیت۔
- ToPs کا استعمال جاری معاہدوں کے طور پر جو کہ زمین تک رسائی، ذمہ داریوں، اور پراجیکٹ کی پوری مدت میں فائدے کے اشتراک کی رہنمائی کرتا ہے۔

تنازعات کے حل کا ایک متعین عمل جس کے تحت ڈویژنل فارسٹ آفیسر (DFO) کو VDCs اور جنگلاتی عملے کے درمیان تنازعات کو حل کرنے کا قانونی اختیار حاصل ہے، VDCs کمیونٹی کی سطح پر ثالثی کی حمایت کرتا ہے۔ اس کے علاوہ، WWF-Pakistan's Grievance Redressal Mechanism (GRM) تمام ریپراج پاکستان کے علاقوں میں کام کر رہا ہے اور پروجیکٹ کی زندگی کے دوران زمین تک رسائی، نفاذ، یا FPIC سے متعلق شکایات یا تنازعات کو دور کرنے کے لیے ایک قابل رسائی چینل فراہم کرتا ہے۔ ایک ساتھ، یہ قانونی، ادارہ جاتی، اور طریقہ کار اس بات کو یقینی بناتے ہیں کہ زمین کی مدت کے انتظامات کا احترام کیا جائے، FPIC وقت کے ساتھ درست رہے، اور زمین تک رسائی اور کمیونٹی کی رضامندی سے متعلق خطرات کا مؤثر طریقے سے انتظام کیا جائے۔

## سیکشن 2: قانونی فریم ورک اور قابل اطلاق ماحولیاتی اور سماجی تحفظ کی پالیسیاں

یہ سرگرمی پاکستان کے قومی اور صوبائی قوانین اور ڈیلیوڈیو ایف کی حفاظتی پالیسیوں کے تحت چلتی ہے۔ جہاں تضادات موجود ہوں، WWF SIPP کے زیادہ سخت معیارات غالب ہوں گے۔

### 2.1 قابل اطلاق قانونی اور ریگولیٹری نظام (پاکستان):

- خیبر پختونخوا (کے پی) ماحولیاتی تحفظ ایکٹ، 2014، ماحولیاتی تحفظ کے لیے قانونی بنیاد فراہم کرتا ہے، جس میں ایسے منصوبوں کے لیے جائزوں کی ضرورت ہوتی ہے جو ماحولیاتی اثرات کا سبب بن سکتے ہیں۔
- دی فارسٹ ایکٹ 1927 - حکومت خیبر پختونخوا
- اگرچہ اس منصوبہ کیلئے نئی زمین کے حصول کا کوئی ارادہ نہیں ہے، فریقین کی زمین / قبائلی زمین ('شملاٹ') کے کسی بھی عارضی استعمال کے لیے روایتی مدت اور لوگوں کے حقوق کا احترام کرنا چاہیے۔

### 2.2 قابل اطلاق ماحولیاتی اور سماجی معیارات (WWF SIPP):

اس سرگرمی کی اسکریننگ کی وجہ سے درج ذیل WWF معیار لاگو ہوتا ہے۔

- ماحولیات اور سماجی رسک مینجمنٹ کا معیار: 2050 ہیکٹر کے جنگلات کی بحالی، WWF کے جنگلات کی بحالی، اور مدد سے قدرتی تخلیق نو کے معیار کو متحرک کرتی ہے کیونکہ یہ مضبوط مثبت فوائد کے ساتھ ساتھ ماحولیاتی اور سماجی اثرات بھی پیدا کر سکتا ہے۔
- قبائلی برادریاں: سرگرمی 1.1.1 کی مقررہ جگہ پر، قبائلی برادریاں موجود ہیں، لیکن وہاں کوئی مقامی لوگ نہیں ہیں جیسا کہ منصوبہ کے ESMF میں بیان کیا گیا ہے۔ تاہم، WWF پاکستان تمام برادریوں کے ساتھ ایک فعال اور رضامندی پر مبنی نقطہ نظر اپناتا ہے، اور قبائلی مقامی لوگوں کی زمینوں کو شجر کاری کی سرگرمیوں کے لیے استعمال کرنے اور ان کے حقوق کا احترام یقینی بنانے کے لیے شراکت داری کی شرائط تیار کی جاتی ہیں اور اس پر دستخط کیے جاتے ہیں اور یہ کہ وہ تنازعات کو روکنے کے لیے ایک آزاد، پیشگی، اور باخبر رضامندی (FPIC) کے عمل کے ذریعے منسلک ہوتے ہیں۔

## سیکشن 3: اس ESMP کے تحت احاطہ کیے گئے بڑے خطرات

یہ ESMP اس سرگرمی کے لیے پیشگی اسکریننگ کے ذریعے شناخت کیے گئے اہم ماحولیاتی، سماجی اور حفاظتی خطرات کیلئے حل پیش کرتا ہے۔

### 3.1: ماحولیاتی اور سماجی خطرات

1. جنگل میں آگ کا خطرہ۔ بحال شدہ علاقوں میں آگ کے خطرات کو کم کرنے کے لیے محکمہ جنگلات کے آگ سے بچاؤ کے اقدامات کی تعمیل کو یقینی بنانا۔
2. تحفظ کے خطرات۔ حساس مقامات پر منصوبے کے عملے، مقامی لوگوں اور اثاثوں کی حفاظت کے لیے ESMF کے حفاظتی طریقہ کار کی پابندی کرنا۔
3. زمین کی مدت اور رسائی کا خطرہ۔ زمین کے استعمال پر تنازعات سے بچنے کے لیے قبائلی رہنماؤں اور صوبائی حکومت کے درمیان معاہدوں کی وضاحت۔
4. فریقین کی مصروفیت کی ضرورت۔ مقامی لوگوں کی ملکیت، شفافیت، اور تنازعات کے حل کو یقینی بنانے کے لیے با معنی مشاورت کو دستاویزی بنانا اور جاری رکھنا۔

### سیکشن 4: بنیادی ماحولیاتی اور سماجی اعداد و شمار

#### 4.1 ماحولیاتی بنیاد:

ڈیرہ اسماعیل خان، ایف آر ڈی آئی خان، جنوبی وزیرستان اپر، اور ایف آر ٹانک میں منتخب جگہ 1320 ہیکٹر کمیونل اراضی پر مشتمل ہیں (جو ضمیمہ 4 کے طور پر منسلک ہیں) اور وسیع تر زرعی ماحولیاتی نظام کے اندر انحطاط پذیر ندیوں کے ماحولیاتی نظاموں پر مشتمل ہے۔ ان علاقوں کو فی الحال تنزیلی، پودوں کی کمی، مٹی کے عدم استحکام، اور حیاتیاتی تنوع میں کمی کا سامنا ہے، جس کی بحالی کی ضرورت ہے تاکہ سیلاب کے میدان اور وائٹ شیڈ کی مدافعت کو بڑھایا جاسکے۔

#### 4.2 سماجی بنیاد:

اس سرگرمی کا علاقہ کم تنازعات کے ساتھ مربوط قبائلی برادریوں سے آباد ہے۔ مقامی ذریعہ معاش کا قدرتی وسائل سے گہرا تعلق ہے، روایتی حقوق کو تسلیم کیا جاتا ہے اور ان کا احترام کیا جاتا ہے۔ لوگ شجر کاری کی سرگرمیوں کے لیے منصوبہ بندی اور عمل درآمد میں سرگرم عمل ہیں۔ منصوبے کا سابق و سابق روزگار پیدا کرنے کی اعلیٰ صلاحیت اور طویل مدتی وسائل کی بہتر دستیابی کی نشاندہی کرتا ہے، جس سے سماجی استحکام میں مدد ملتی ہے۔

#### 4.3 مجموعی تحفظ کی صورت حال:

ابتدائی طور پر ضلع ڈی آئی خان ٹانک اور جنوبی وزیرستان کے علاقے میں مختص 10 جگہوں کے لیے ESS اسکریمنگ کی گئی۔ محکمہ کے ساتھ مل کر جنگلاتی سرگرمیوں کی حد بندی کے دوران مسلسل فوجی کارروائیوں کی وجہ سے دو جگہوں کو تبدیل کرنے کی اسفارش دی گئی۔ محکمہ جنگلات نے دیگر 2 جگہوں کو متبادل کے طور پر تجویز کیا کہ تمام شجر کاری کے علاقوں کا احاطہ کیا جائے جن میں گھوک لدھا اور تریزین سرو کائی نئی جگہوں کے طور پر شامل ہیں اور ESS کو بھی نئی شناخت شدہ جگہوں پر مکمل کیا گیا ہے۔

ضلع ڈیرہ اسماعیل خان، ٹانک اور جنوبی وزیرستان میں سیکورٹی کا تناظر متغیر ہے اور منصوبے پر عمل درآمد کے دوران اس میں اتار چڑھاؤ آسکتا ہے۔ جبکہ مجموعی حالات ترقیاتی سرگرمیوں کی اجازت دیتے ہیں، مقامی سیکورٹی کے واقعات، نقل و حرکت پر پابندیاں، یا قانون نافذ کرنے والے مشورے پیدا ہو سکتے ہیں۔ اس سے نمٹنے کے لیے، ریپچارج پاکستان ایک منظم اور احتیاطی حفاظتی انتظامی طریقہ کار کا اطلاق کرتا ہے جو زمین پر عمل درآمد کے فیصلوں سے براہ راست آگاہ کرتا ہے۔

ای ایس ایم ایف سیکورٹی پروٹوکول واضح طور پر سرگرمی 1.1.1 پر لاگو ہوتا ہے اور تمام فیلڈ پر مبنی کارروائیوں کو کنٹرول کرتا ہے، بشمول سائٹ کا انتخاب، عملے کو متحرک کرنا، کمیونٹی کی مصروفیت، اور نگرانی کی سرگرمیاں۔ تمام عمل درآمد کرنے والے شراکت داروں اور فیلڈ سٹاف کو اس پروٹوکول کی تعمیل کرنے کی ضرورت ہے، جو حکومت خیبر پختونخواہ کے طریقہ کار اور ضلعی سطح کے حفاظتی انتظامات سے ہم آہنگ ہے۔

## سیکشن 5: جنگل کی آگ کا انتظام اور ہنگامی منصوبہ

چونکہ محکمہ جنگلات سرگرمی 1.1.1 کے لیے عمل درآمد کرنے والا ادارہ ہے، اس جنگل کی آگ پر قابو پانے کے انتظام کو پورے عمل کے دوران اس کے فعال کردار کو مد نظر رکھتے ہوئے تیار کیا گیا ہے۔ ابتدائی اسکریپٹنگ اور دلچ ڈیولپمنٹ کمیٹیوں (VDCs) کے ذریعے مقامی آبادیوں کی شمولیت سے لے کر، جنگلات کی سرگرمیوں کے لیے علاقے کی حد بندی تک، اور جنگل میں آگ لگنے کے واقعات کے انتظام میں اس کا سابقہ تجربہ، کے مطابق یہ منصوبہ ان خطوں میں محکمہ جنگلات کی طرف سے پہلے سے تیار اور لاگو کیے گئے آتش زدگی کی روک تھام کے موجودہ انتظامات کے مطابق ہے۔

مندرجہ ذیل جدول آگ کے انتظام کے لیے ہنگامی بنیاد پر نقطہ نظر پیش کرتا ہے، جو جنوبی وزیرستان میں کم دیکھے گئے خطرے اور زمین کی فرقہ بندی کی نوعیت کے پیش نظر موزوں سمجھا جاتا ہے۔

### جدول 1: فاریسٹ فائر مینجمنٹ پلان-FFMP

FFMP کے لیے پمضوبہ کا علاقہ: ہدف کارقبہ جنوبی وزیرستان میں 1,300 ہیکٹر پر محیط ہے (400 ہیکٹر بلاک پلانٹیشن اور 900 ہیکٹر ANR) جس کا مقصد آگ کے خطرے کو کم کرنا، باغات کی حفاظت کرنا اور طویل مدتی پائیداری کو یقینی بنانا ہے، جسے صوبہ کے پی کے محکمہ جنگلات نے مقامی آبادیوں کے تعاون سے نافذ کیا ہے۔

سرگرمی	علامات	مخصوص اقدامات / اعمال	ذمہ داری	مانیٹرنگ / رپورٹنگ
I-خطرے کی شناخت	زیادہ خطرے کا وقت: مارچ - جون (پری مون سون خشک موسم)۔ ثانوی خطرہ: اکتوبر - نومبر (خشک مہینے)۔ بنیادی وجوہات: چرواہوں / سیاحوں کی غفلت؛ گھاس کی تخلیق نوکے لیے جان بوجھ کر جلانا؛ سگریٹ کولا پرواہی سے ضائع کرنا؛ اور ایندھن کی لکڑی کا ڈھیر۔	<ul style="list-style-type: none"> <li>جسمانی رکاوٹیں: باغات کے ارد گرد فائر لائنز (10-15 میٹر چوڑی) قائم کریں۔</li> <li>ایندھن کی کمی: گرمیوں سے پہلے خشک گھاس اور کوڑے کو صاف کریں۔</li> <li>سامان: بنیادی سامان فراہم کریں (فائر بیٹر، پانی کے بیگ، فرسٹ ایڈ کٹس)۔</li> </ul>	<ul style="list-style-type: none"> <li>کے پی کے محکمہ جنگلات (تفصیلاً)،</li> <li>کیونٹیز / وی ڈی سیز (فائر لائنوں کو برقرار رکھنا، کوڑے کی صفائی)۔ کے پی محکمہ جنگلات (سامان کی فراہمی)۔</li> </ul>	فاریسٹ فائر مینجمنٹ پلان کی تعمیل (PMU) کو واقعہ کی رپورٹ
		نفاذ: متعلقہ زمین میں جانوروں چرانا اور آگ لگانا سختی سے منع ہے۔		

سرگرمی	علامات	خصوص اقدامات / اعمال	ذمہ داری	ماینٹرننگ / رپورٹنگ
II مقامی لوگوں کی آگاہی اور زمین کا استعمال	جان بوجھ کر / حادثاتی طور پر لگائی گئی آگ۔ حفاظتی اقدامات کے خلاف مزاحمت۔	<ul style="list-style-type: none"> <li>آگاہی: مقامی لوگوں کی آگاہی کیلئے نشست کا انعقاد کریں اور خطرے کے نشانات لگائیں۔</li> <li>تحفظ: اگر آگ لگنے سے نقصان ہوتا ہے تو زمین کا مالک نقصان کی تلافی کا ذمہ دار ہو گا۔</li> <li>VDC کا کردار: وی ڈی سی رپورٹنگ اور متحرک ہونے میں فرنٹ لائن کا کردار ادا کریں گے۔</li> </ul>	<ul style="list-style-type: none"> <li>مقامی آبادی / وی ڈی سی سیز (آگاہی، نفاذ)۔ محکمہ جنگلات، ڈبلیو ڈبلیو ایف پاکستان (تربیت، تکنیکی معاونت)۔</li> </ul>	کیونٹی بیداری کیلئے نشست اور نشانات کا ریکارڈ۔
III. رد عمل اور ہنگامی تیاری	غیر متوقع آگ لگنا۔	<ul style="list-style-type: none"> <li>ابتدائی پینہ لگانا: خطرے کے ادوار کے دوران VDCs کے مقامی نگہبان کے ذریعے گشت کرنا۔</li> <li>فوری اطلاع: نگہبان 30 منٹ کے اندر واقعے کی اطلاع دیتا ہے۔</li> <li>پہلا جواب: فائر اسکوڈز اور مقامی بیئر، پانی کے ساتھ متحرک۔</li> </ul> <p>بیک اپ کیلئے سہارا: آگ بڑھنے کی صورت میں ایف ڈی ریپڈ ریسپانس ٹیم، ریسکیو 1122 اور مقامی انتظامیہ متحرک۔</p>	<ul style="list-style-type: none"> <li>وی ڈی سی کے وائچ اور وارڈ گروپس (ابتدائی رپورٹنگ، فرنٹ لائن رد عمل) کے پنی کے محکمہ جنگلات (فائر اسکوڈز، ریسکیو 1122 کے ساتھ رابطہ کاری)</li> </ul>	آگ کے ہر واقعے کے لیے استعمال ہونے والے اطلاع کے طریقے۔ (واقعہ کا اندراج)
III آتشزدگی کے بعد کے اقدامات	نقصان اور پائیداری عمل۔	<ul style="list-style-type: none"> <li>تشخیص: GPS اور تصاویر کے ساتھ نقصان کی تشخیص اور اندراج۔</li> <li>بازیابی: تباہ شدہ جگہوں کو دوبارہ ٹھیک کرنا۔</li> </ul> <p>نفاذ: اگر لاپرواہی کی وجہ سے نقصان ہوتا ہے تو مالی معاوضہ / اخراجات کی ادائیگی کے ذمہ دار زمیندار / وی ڈی سی۔</p>	<ul style="list-style-type: none"> <li>کے پنی محکمہ جنگلات، ڈبلیو ڈبلیو ایف پاکستان کی کمیونٹی / وی ڈی سی۔</li> </ul>	جہاں کی کوششوں کی ماہانہ اور موسمی نگرانی

## سیکشن 6: ضلع ڈی آئی خان، ٹانک اور جنوبی وزیرستان کے لیے تحفظ کا منصوبہ

تحفظ کا مختصر بیان:

ڈی آئی خان، ٹانک اور جنوبی وزیرستان کے اضلاع میں دہشت گردانہ حملوں کے بڑھتے ہوئے رجحان اور بگڑتے ہوئے تحفظ کے ماحول نے علاقے کی مجموعی تحفظ کی صورت حال کو پریشان کر دیا ہے۔ قانون نافذ کرنے والے ادارے / ایجنسیاں (LEAs) اکثر شریکینوں کا نشانہ بنتی ہیں۔ نتیجتاً، منصوبہ کے علاقے میں سیکورٹی فورسز کے ذریعے خفیہ اطلاعات پر مبنی کارروائی (IBOs) کی تعداد میں اضافہ ہوا ہے۔ تاہم، منصوبہ کے علاقہ جات ابھی تک محفوظ اور قابل رسائی ہیں۔

### 6.1 سیکورٹی مینجمنٹ پلان کا مقصد، احادف، اور متوقع نتائج

6.1.1 اس سیکورٹی پلان کا مقصد:

یہ منصوبہ ڈی آئی خان وائرشیڈ کے اندر سرگرمی 1.1.1 میں شامل تمام منصوبہ کے اہلکاروں (عملہ - ڈبلیو ڈبلیو ایف اور محکمہ جنگلات اور مقامی مزدور) اور اثاثوں کے لیے زیادہ سے زیادہ ممکنہ حفاظت اور حفاظت کو یقینی بنانے کے لیے طریقہ کار فراہم کرتا ہے۔ اس کا مقصد پیچیدہ حفاظتی اور سماجی ماحول سے وابستہ خطرات کو کم کرنا ہے تاکہ منصوبہ کی محفوظ اور مسلسل فراہمی کو یقینی بنایا جاسکے۔

6.1.2 احادف:

- احتیاطی اور حفاظتی اقدامات کا خاکہ بنانے کے لیے، آبادی کے اتفاق رائے حاصل کرنے کے طریقہ کار (جرگہ / ایف پی آئی سی) کو مربوط کریں، واقعے کے جوابی اقدامات کی وضاحت کریں، اور وسیع تر WWF-پاکستان سیکورٹی پلان کی تعمیل کو یقینی بنائیں۔

6.1.3 متوقع نتائج:

- عملے اور برادریوں کو نقصان سے بچانا، دستاویزی آزادی، پیشگی، اور باخبر رضامندی (FPIC) کے ذریعے جنگلات کی جگہوں تک بلا تعطل رسائی کو یقینی بنانا، اور قبائلی یا سیاسی تنازعات میں ملوث ہونے سے بچنے کے لیے غیر جانبداری اور اعتماد کو برقرار رکھنا۔

### 6.2 خطرے کا تجزیہ اور تحفظ میں خلل کی وجوہات

6.2.1 ان علاقوں میں تحفظ کی خرابی کی وجوہات:

خطرے کی نوعیت	کلیدی وجہ اور متعلقہ ثبوت
بیرونی / علاقائی سلامتی اور تنازعہ	ڈی آئی خان / کے پی کے علاقے کو تحریک طالبان پاکستان (ٹی ٹی پی) اور دیگر عسکریت پسند گروپوں سے مسلسل خطرات کا سامنا ہے۔ حملے، جو بڑے پیمانے پر قانون نافذ کرنے والی ایجنسیوں-LEAs کو نشانہ بناتے ہیں، اکثر ہوتے ہیں، جو ایک غیر مستحکم عمومی سلامتی ماحول پیدا کرتے ہیں۔ حفاظتی خدشات کے پیش نظر پولیس اور آرمی کی چیک پوسٹوں میں بھی اضافہ کر دیا گیا ہے۔
اندرونی سماجی تنازعہ	اگرچہ مقامی قبائل مربوط ہیں، قدرتی وسائل (پانی، جانوروں کے چرانے کی زمین) تک رسائی کے حوالے سے مسابقت / مقابلہ بڑھ سکتا ہے اگر منصوبہ کے فوائد (مثلاً ملازمتیں، وسائل تک رسائی) کو غیر منصفانہ تقسیم کے طور پر لاگو کیا جائے۔

یہ خط، جب کہ حد سے زیادہ عمودی نہیں ہے، سانپوں اور بچھوؤں جیسے خطرات سے بھرا ہوا ہے۔ مزید برآں، چند جگہوں پر جنگل میں آگ لگنے کی اطلاعات ہیں، جو کہ حفاظتی اور ماحولیاتی خطرہ ہو سکتی ہے۔	فعالیت کے دوران / ماحولیاتی حفاظت
جنوبی وزیرستان اور ٹانک میں مسلح ڈاکوؤں کی موجودگی اور کمزور ریاستی موجودگی گاڑیوں اور اہلکاروں کے خلاف مجرمانہ کارروائیوں کے عمومی خطرے کو بڑھاتی ہے۔	مجرمانہ سرگرمی

### 6.3 سیکیورٹی مینجمنٹ کے طریقہ کار اور پروٹوکولز

ضلع ڈیرہ اسماعیل خان، ٹانک اور جنوبی وزیرستان میں سیکیورٹی کا تناظر متغیر ہے اور منصوبے پر عمل درآمد کے دوران اس میں اتار چڑھاؤ آ سکتا ہے۔ جبکہ مجموعی حالات ترقیاتی سرگرمیوں کی اجازت دیتے ہیں، مقامی سیکیورٹی کے واقعات، نقل و حرکت پر پابندیاں، یا قانون نافذ کرنے والے مشورے پیدا ہو سکتے ہیں۔ اس سے نمٹنے کے لیے، ریپارج پاکستان ایک منظم اور احتیاطی حفاظتی انتظامی طریقہ کار کا اطلاق کرتا ہے جو زمین پر عمل درآمد کے فیصلوں سے براہ راست آگاہ کرتا ہے۔

ESMF سیکیورٹی پروٹوکول واضح طور پر سرگرمی 1.1.1 پر لاگو ہوتا ہے اور تمام فیلڈ پر مبنی کارروائیوں کو کنٹرول کرتا ہے، بشمول سائٹ کا انتخاب، عملے کو متحرک کرنا، کمیونٹی کی مصروفیت، اور نگرانی کی سرگرمیاں۔ تمام عمل درآمد کرنے والے شراکت داروں اور فیلڈ عملے کو اس پروٹوکول کی تعمیل کرنے کی ضرورت ہے، جو حکومت خیبر پختونخواہ کے طریقہ کار اور ضلعی سطح کے حفاظتی انتظامات کے ساتھ منسلک ہے۔

### سیکیورٹی سیاق و سباق اور انتظامی نقطہ نظر

سرگرمی 1.1.1 کے لیے یہ ماحولیاتی اور سماجی انتظامی منصوبہ (ESMP) ماحولیاتی اور سماجی نظم و نسق کے فریم ورک (ESMF) میں بیان کردہ حفاظتی طریقہ کار کی مکمل تعمیل کرتا ہے اور WWF-Pakistan Security Plan کے ساتھ ہم آہنگ ہے۔ یہ فریم ورک معیاری پروٹوکول اور معیاری آپریشننگ طریقہ کار (SOPs) پر اجیکٹ کے عمل، عمل درآمد کرنے والے شراکت داروں، اسٹیک ہولڈرز، اور پراجیکٹ کے اثاثوں کی حفاظت کے لیے پورے نفاذ کے دوران قائم کرتے ہیں۔

ضلع ڈیرہ اسماعیل خان، ٹانک اور جنوبی وزیرستان میں سیکیورٹی کی صورت حال بدستور متغیر ہے اور منصوبے کی سرگرمیوں کے دوران اس میں اتار چڑھاؤ آ سکتا ہے۔ جب کہ مجموعی حالات ترقیاتی کاموں کی اجازت دیتے ہیں، مقامی سیکیورٹی کے واقعات، نقل و حرکت پر پابندیاں، یا قانون نافذ کرنے والے اداروں کی طرف سے مشورے کئے جا سکتے ہیں۔ پراجیکٹ کے علاقے میں سیکیورٹی کے خطرات بیرونی خطرات (بشمول عسکریت پسند گروپوں)، قدرتی وسائل کے استعمال سے متعلق اندرونی سماجی تناؤ، کبھی کبھار مجرمانہ سرگرمیوں، اور آپریشنل یا ماحولیاتی خطرات سے پیدا ہوتے ہیں۔ اس کے جواب میں، ریپارج پاکستان ایک منظم، احتیاطی، اور موافقت پذیر سیکیورٹی مینجمنٹ اپروچ کا اطلاق کرتا ہے جو فیلڈ لیول پر عمل درآمد کے فیصلوں سے براہ راست آگاہ کرتا ہے۔

### سیکیورٹی پروٹوکولز کا اطلاق

ESMF سیکیورٹی پروٹوکول واضح طور پر ایکٹیوٹی 1.1.1 پر لاگو ہوتا ہے اور تمام فیلڈ پر مبنی کارروائیوں کو کنٹرول کرتا ہے، بشمول سائٹ کا انتخاب، عملے کو متحرک کرنا، کمیونٹی کی مصروفیت، اور نگرانی۔ تمام عمل درآمد کرنے والے شراکت داروں اور فیلڈ عملے کو ان طریقہ کار کی تعمیل کرنے کی ضرورت ہے، جو حکومت خیبر پختونخواہ کی پالیسیوں اور ضلعی سطح کے حفاظتی انتظامات سے ہم آہنگ ہیں۔

اس ESMP میں شامل آپریشنل حفاظتی اقدامات میں GPS سے ٹریک شدہ گاڑیوں کا استعمال کرتے ہوئے پہلے سے منظور شدہ اور صرف دن کی روشنی میں کام کے علاقے میں سفر، کمیونٹی کے اتفاق کو برقرار رکھنے کے لیے مقامی قبائلی عمائدین کے ساتھ باقاعدہ رابطہ کاری، اور سماجی تناؤ کو کم کرنے کے لیے مقامی مزدوروں کی خصوصی خدمات حاصل کرنا شامل ہیں۔ سیکورٹی خطرات کی نشاندہی ہونے کی صورت میں، سرگرمیاں فوری طور پر معطل کر دی جائیں گی اور قائم شدہ پروٹوکول کے مطابق اہلکاروں کو نکالا جائے گا۔

جنگلات کے علاقوں میں زہریلی جنگلی حیات کی موجودگی اور آگ کے ممکنہ خطرات کی وجہ سے صحت اور حفاظت کے خطرات کو بھی دور کیا جاتا ہے۔ کارکنوں کو PMU/SIU کے ماحولیاتی اور سماجی ماہرین کی نگرانی میں مناسب ذاتی حفاظتی سامان استعمال کرنے اور محکمہ جنگلات کے فائر مینجمنٹ پلان پر عمل کرنے کی ضرورت ہے۔

### سائٹ کا انتخاب اور قریبی حفاظتی خطرات

پراجیکٹ سائٹس کا انتخاب سیکورٹی کے لحاظ سے حساس علاقوں کی نزدیکی کو مد نظر رکھتے ہوئے کیا جاتا ہے۔ خیبر پختونخواہ کا محکمہ جنگلات، مقامی جنگلات کے عملے اور ضلعی انتظامیہ کے ساتھ مشاورت سے، موجودہ حفاظتی حالات، رسائی کے راستوں اور قانون نافذ کرنے والے اداروں کی موجودگی کی بنیاد پر جنگلات کی جگہوں کی نشاندہی کرتا ہے۔ چونکہ صوبائی جنگلات کا عملہ مستقل طور پر ٹانک اور جنوبی وزیرستان میں مقیم ہے اور پہلے سے ہی اسی طرح کے اقدامات کو نافذ کر رہا ہے، ان کے پاس مقامی سیکورٹی کے حالات کا تازہ ترین علم ہے جو یہ یقینی بناتا ہے کہ کم سے کم حفاظتی خطرہ والی سائٹوں کی ابتدا میں ہی شناخت کی گئی ہے۔

ریپچارج پاکستان انہی آپریشنل طریقوں، طریقہ کاروں، اور کمیونٹی مصروفیت کے طریقوں کو استعمال کرے گا جو فی الحال کے پی کے محکمہ جنگلات کے ذریعہ استعمال کیے گئے ہیں، اس طرح غیر مانوس یا زیادہ خطرے والے مقامات تک رسائی کو کم کیا جائے گا۔

### آپریشنل فیصلے کی حدود

نفاذ کے دوران سیکورٹی سے متعلق فیصلے واضح طور پر بیان کردہ داخلی حدود سے رہنمائی کرتے ہیں، بشمول:

• قانون نافذ کرنے والے اداروں یا ضلعی انتظامیہ کی طرف سے جاری کردہ سرکاری حفاظتی مشورے یا پابندیاں۔

• ریپچارج پاکستان سائٹ اےمپلیمنٹیشن یونٹ (SIU) اور پراجیکٹ مینجمنٹ یونٹ (PMU) کے ذریعے کیے گئے سیکورٹی کے جائزے، فیلڈ رپورٹس اور مقامی انٹیلی جنس کی بنیاد پر۔

• رسائی کی رکاوٹوں، نقل و حرکت کے مسائل، یا ابھرتے ہوئے حفاظتی خطرات کے بارے میں مقامی جنگلات کے عملے اور ضلعی حکام کی طرف سے فوری اطلاعات۔

جب یہ حدیں خطرے کی بلند سطحوں کی نشاندہی کرتی ہیں، تو پراجیکٹ کی سرگرمیاں تاخیر کا شکار ہو سکتی ہیں، عارضی طور پر معطل، ترمیم، یا ضرورت کے مطابق دوسری جگہ منتقل ہو سکتی ہیں۔

### کردار، ذمہ داریاں، اور فیصلہ سازی

• کے پی کے محکمہ جنگلات، اپنے مقامی عملے کے ذریعے، روزانہ فیلڈ پر عمل درآمد اور سیکورٹی خدشات کی فوری رپورٹنگ کے لیے ذمہ دار ہے۔

• Recharge Pakistan SIU رپورٹ شدہ خطرات کا جائزہ لیتا ہے، ضلعی حکام کے ساتھ رابطہ کاری کرتا ہے، اور سرگرمیوں کو جاری رکھنے، تبدیلی، یا معطلی کے حوالے سے سفارشات فراہم کرتا ہے۔

• PMU مجموعی طور پر فیصلہ سازی کا اختیار برقرار رکھتا ہے، جو SIU کے جائزوں اور سرکاری مشورے پر مبنی ہے، اور ESMF سیکورٹی پروٹوکول کی مکمل تعمیل کو یقینی بناتا ہے۔

• محکمہ جنگلات ڈیرہ اسماعیل خان اور جنوبی وزیرستان میں ریسکیو 1122 کے ساتھ قریبی اور باقاعدہ روابط برقرار رکھتا ہے تاکہ جنگلاتی مداخلتوں کے نفاذ کے دوران ہنگامی ردعمل اور رسک مینجمنٹ میں مدد کی جاسکے۔

• سیکورٹی کے واقعات یا حالات میں اہم تبدیلیوں کی صورت میں، کے پی کے محکمہ جنگلات، SIU، PMU، اور ضلعی انتظامیہ مشترکہ طور پر فیصلے کرتے ہیں۔

### کام کی معطلی اور رابطہ کاری

جہاں سرگرمی کی معطلی کی ضرورت ہو وہاں ریپارج پاکستان، ڈیرہ اسماعیل خان کے لیے ڈویژنل کوآرڈینیشن کمیٹی (DCC) کی مشاورت سے فیصلے کیے جائیں گے۔ DCC میں SIU ڈی آئی خان، KP کے متعلقہ سرکاری محکموں (جنگلات، آبپاشی، زراعت)، ڈی آئی خان ڈویژن کے اندر موجود اضلاع کے ڈپٹی کمشنرز، اور محکمہ پولیس کے نمائندے شامل ہیں، اور اس کی سربراہی کمشنر، ڈی آئی خان ڈویژن کرتا ہے۔

#### 6.3.1 عملی حفاظتی ضابطے

- A. سفر اور علاقہ میں جانے کے ضابطے:
- سرگرمی 1.1.1 متعلقہ علاقوں کا تمام سفر سائٹ مینیجر اور مینیجر، ایڈمن اور تحفظ کے ذریعہ پہلے سے منظور شدہ ہے۔
  - تمام علاقائی سفر دن کی روشنی کے اوقات تک محدود ہونا چاہیے۔
  - تمام گاڑیاں ایک فعال وہیکل ٹریکنگ سسٹم (GPS) سے لیس ہونی چاہئیں جو 24 گھنٹے ایڈمن ڈیپارٹمنٹ کے ذریعہ نگرانی میں رہیں گی۔ گاڑیوں کا باقاعدگی سے معائنہ کیا جانا چاہیے۔
  - بلا تعطل مواصلات یقینی بنانے کیلئے عملے کو موبائل فون اور، جہاں ضروری ہو (دور دراز، زیادہ خطرے والے علاقے میں)، واک ٹاک ساتھ رکھنا چاہیے۔
  - ریسکیو 1122 D I-1 خان اور جنوبی وزیرستان کے ساتھ کوآرڈینیشن

#### B. تنازعات اور سماجی خطرے کی تخفیف:

- مقامی قبائلی عمائدین (جرگہ سسٹم) کے ساتھ مسلسل اور لازمی رابطے کو یقینی بنایا جاتا ہے تاکہ تمام مقامات پر کام شروع کرنے سے پہلے منصوبے کی قانونی حیثیت اور اتفاق رائے کو یقینی بنایا جاسکے، خاص طور پر جنوبی وزیرستان اور ایف آر ٹانک میں۔
- بیرونی مزدوروں کی آمد کی وجہ سے سماجی تنازعات یا ناراضگی کے خطرات کو کم کرنے کے لیے تمام مزدور مقامی طور پر حاصل کئے جائیں گے۔
- اگر سیکورٹی ایجنسیاں باضابطہ احکامات جاری کرتی ہیں یا اگر مینیجر، ایڈمن اور سیکورٹی اس بات کا یقین کرتے ہیں کہ علاقہ تشدد، فرقہ واریت، یا تصدیق شدہ خطرات کی وجہ سے غیر مستحکم ہے۔ اس کے بعد، تمام عملے کو فوری طور پر وہاں سے نکال دیا جائے گا جب تک کہ علاقہ کو واپس جانے کے لیے محفوظ نہ سمجھا جائے۔

C. ماحولیاتی صحت اور حفاظت (EHS):

- جیسا کہ ایکٹیویٹی 1.1.1 میں ان علاقوں میں شجر کاری شامل ہے جو ہریلے جانوروں (سانپ، بچھو) کہ آماجگاہ ہیں، حفاظتی اقدامات اور حفاظتی پوشاک تمام کارکنوں کے لیے لازمی ہیں۔
- محکمہ جنگلات کا فائر مینجمنٹ پلان سائٹ کی سطح کی منصوبہ بندی میں ضم ہے۔ PMU/SIU ESS عملہ تعمیل کی نگرانی کرے گا۔ نیچے دی گئی جدول منصوبے کے علاقے میں علاقہ میں ہونے والی سرگرمیوں کے دوران بنیادی حفاظتی آلات PPEs کی ضرورت سے متعلق مختص بجٹ کی وضاحت کرتی ہے۔

شمار	ضروری اشیاء	مقدار
1	دھول سے بچانے والے ماسک	700
2	ہاتھ میں پکڑے ہوئے ہوا کے معیار کو جانچنے کا آلہ	2
3	رہڑ کے دستانے (جوڑا)	400
4	ہاتھوں کیلئے جراثیم کش دوا	90
5	منضوط حفاظتی ٹوپی	250
6	حفاظتی جوتے	100
7	جنگل میں آگ لگنے کے واقعات کی صورت میں آگ بجھانے والا	5

#### 6.4 ادارہ جاتی کردار اور ذمہ داریاں

کردار	ذمہ داری
سینئر مینجر، ایڈمن اینڈ سیکورٹی (PMU)	سیکیورٹی پالیسی کے نفاذ کی حتمی نگرانی۔ سیکورٹی کی صورتحال کا اندازہ لگانے کے لیے ضلعی کمشنروں کے دفاتر اور ایل ای اے (پولیس، ایف سی، آرمی) کے ساتھ اعلیٰ سطحی مصروفیات کی رہنمائی کریں۔
SIU سیکورٹی اسٹاف	مقامی LEAs کے ساتھ روزانہ کے روابط۔ سیکورٹی الرٹس کو فوری طور پر پھیلا دیں۔ علاقہ میں جانے کیلئے حفاظتی انتظامات کو یقینی بنانا۔
سائٹ مینجمنٹ ESS M&E سینئر آفیسر	یقینی بنائیں کہ تمام دورے پہلے سے منظور شدہ اور ٹریول / سیکورٹی پروٹوکول کے مطابق ہیں۔ مقامی قبولیت کو یقینی بنانے اور ممکنہ سماجی تنازعات کے خطرات کو روکنے کے لیے لوگوں سے مشاورت (FPIC / جبرگہ) کی قیادت کریں۔
منصوبہ پر کام کرنے والا تمام عملہ	رات کے سفر کے اصول کی لازمی پابندی۔ فعال GPS / ویبیکل ٹریکنگ کو برقرار رکھیں، اور دور دراز علاقوں میں مواصلات کے لیے وائی فائی / سرکاری موبائل کا استعمال۔ رسائی کی رکاوٹوں، نقل و حرکت کے مسائل، یا ابھرتے ہوئے سیکورٹی خطرات کے بارے میں مقامی جنگلاتی عملے اور ضلعی حکام کی طرف سے فوری اطلاعات کا حصول۔ کے پی کے محکمہ جنگلات، اپنے مقامی عملے کے ذریعے، روزانہ فیلڈ پر عملدرآمد اور سیکورٹی خدشات کی فوری رپورٹنگ کے لیے ذمہ دار ہے۔

سیکورٹی کے واقعات یا حالات میں اہم تبدیلیوں کی صورت میں، کے پی کے محکمہ جنگلات، SIU، PMU، اور ضلعی انتظامیہ مشترکہ طور پر فیصلے کرتے ہیں۔	
---	--

### 6.5 وقوعہ کی رپورٹنگ اور دستاویزات

تمام واقعات کی، سنگینی سے قطع نظر، رپورٹ ایک رسمی رپورٹ فارم کا استعمال کرتے ہوئے دستاویزی ہونا چاہیے اور 24 گھنٹے کے اندر مینیجر، ایڈمن اینڈ سیکورٹی (PMU) کو جمع کرایا جانا چاہیے۔ سنگین واقعات (کیٹیگری ریڈ/ہائی) کی اطلاع فوری طور پر فون / واک ٹاکی کے ذریعے دی جانی چاہیے۔

### 6.6 ہنگامی رابطے (اندرونی / بیرونی)

رابطہ برائے	نام / عہدہ	فون نمبر
پی ایم یو سیکورٹی فوکل پوائنٹ	سینئر مینیجر، ایڈمن اور سیکورٹی	
مقامی قانون کا نفاذ	رابطہ کار، سیکورٹی ریجنل پولیس آفس ڈی آئی خان	
قومی ایمر جنسی	ریسیکو 1122 / پولیس	15 / 1122
ٹیجر RP-SIU	ریچارج پاکستان	

## سیکشن 7: ماحولیاتی اور سماجی انتظام کا منصوبہ

یہ جدول سرگرمی 1.1.1 کے ہر مرحلے کے لیے کلیدی اثرات، تخفیف کے اقدامات، اور نگرانی کے منصوبے کا خاکہ پیش کرتا ہے، جو عمل درآمد کے منصوبے اور مانیٹرنگ پلان کے اہم زمروں کے تحت تشکیل دیا گیا ہے۔

### جدول 2: ماحولیاتی اور سماجی انتظام کا منصوبہ

مرحلہ / پہلو ماحولیاتی اور سماجی اثرات	مائیٹرنگ پلان				عمل درآمد کا منصوبہ	
	تعمیل کا معیار	ذمہ داری	تعداد / ضروری وقت	مائیٹرنگ کے معیار / زرائع	ذمہ داری	مجوزہ تخفیف کے اقدامات
<b>عمل درآمد کا مرحلہ</b>						
محکمہ جنگلات کے جنگلات میں آگ بجھانے کے منصوبے کی تعمیل:	ESMP	<ul style="list-style-type: none"> <li>ایف ڈی</li> <li>ایس آئی یو</li> </ul>	<ul style="list-style-type: none"> <li>دو ہفتے کے وقفے سے</li> </ul>	<ul style="list-style-type: none"> <li>واقعہ کاریکارڈ</li> <li>محکمہ جنگلات کی طرف سے پندرہ روزہ رپورٹ</li> <li>واج اور وارڈ سسٹم کی رپورٹس</li> </ul>	<ul style="list-style-type: none"> <li>فاریسٹ ڈپارٹمنٹ (ایف ڈی)</li> <li>ایس آئی یو</li> </ul>	<p>محکمہ جنگلات کی طرف سے روایتی اقدام کمیونٹی کو شامل کرنے کیلئے</p> <p>محکمہ جنگلات کی رپورٹ کی بنیاد پر، ایک پندرہ روزہ رپورٹ تیار کر کے پی ایم یو کو پیش کی جائے گی۔</p>
<ul style="list-style-type: none"> <li>دھول سے بچانے کے ماسک، ہاتھ میں پکڑے ہوئے ہوا کے معیار کا آلہ، ربڑ کے دستانے کے جوڑے</li> <li>ہاتھوں کی صفائی کی دوا 250 ملی لیٹر، حفاظتی ٹویپیاں، حفاظتی جوتے کے جوڑے</li> </ul>						<p>اگرچہ اسکریننگ رپورٹس میں جنگلات میں آگ لگانے کے منصوبوں کی ضرورت کا ذکر کیا گیا ہے لیکن اس حقیقت کو مد نظر رکھتے ہوئے کہ جنوبی وزیرستان کی زمینیں فرقہ بندی نوعیت کی ہیں اور آتشزدگی کے واقعات کا خطرہ نسبتاً کم ہے، ہنگامی بنیادوں پر ایک طریقہ کار کو زیادہ عملی اور موثر سمجھا جاتا ہے۔ یہ نقطہ نظر لوگوں کی بیداری، احتیاطی گشت، اور ہنگامی ہم آہنگی پر مرکوز ہے۔</p> <p>محکمہ جنگلات اور ریسکیو 1122- آگ سے نمٹنے کا مکمل نظام نہیں ہے۔</p>

<p>• کل لاگت: 1,490,000</p>							<p>اس معاملے میں سفارش کی گئی ہے، کیونکہ اس کے لیے بہت مہنگے آلات، بنیادی ڈھانچے اور وقفہ وسائل کی ضرورت ہوگی، جس کے لیے ضروری نہیں کہ مقامی سیاق و سباق اور آگ کا مشاہدہ کیا جائے۔ تاریخ</p>
	<p>سیکیورٹی مینجمنٹ پلان</p>	<ul style="list-style-type: none"> <li>• پی ایم پو</li> <li>• ایس آئی پو</li> <li>• ایف ڈی</li> </ul>	<p>ماہانہ</p>	<ul style="list-style-type: none"> <li>• سیکیورٹی مینجمنٹ سسٹم موجود ہے۔</li> <li>• طریقہ کار اور ہدایات اپنی جگہ پر</li> </ul>	<ul style="list-style-type: none"> <li>• پی ایم پو</li> <li>• ایس آئی پو</li> </ul>	<ul style="list-style-type: none"> <li>• سیکیورٹی مینجمنٹ کے طریقہ کار اور ہدایات کی پابندی جیسا کہ سیکشن 6 میں بیان کیا گیا ہے: سیکیورٹی مینجمنٹ پلان حسب ذیل پر مشتمل ہے: آپریشنل سیکیورٹی پروٹوکولز جیسا کہ ESMF میں بیان کیا گیا ہے۔</li> <li>• علاقہ میں سفر سائٹ مینجر اور ایڈمن / سیکیورٹی کے ذریعہ پہلے سے منظور شدہ۔</li> <li>• صرف دن کی روشنی میں سفر؛ گاڑیاں GPS سے ٹریک اور مانٹریٹ کی جاتی ہیں۔</li> <li>• عملہ سرکاری موبائل لے کر جاتا ہے۔ دور دراز / زیادہ خطرہ والے علاقوں میں واک ٹیکیز۔</li> <li>• لوگوں کے اتفاق رائے کے لیے مقامی قبائلی عمائدین (جرگہ / FPIC) کے ساتھ مسلسل شمولیت۔</li> <li>• سماجی خطرات کو کم کرنے کے لیے مقامی مزدوروں کو ترجیح دی گئی۔</li> <li>• حفاظتی خطرات پیدا ہونے پر فوری طور پر معطلی اور انخلاء۔</li> </ul>	<p><b>سیکیورٹی پروٹوکول کے ساتھ تعمیل</b></p> <p>ڈی آئی خان، ٹانک، اور جنوبی وزیرستان میں موجودہ سیکیورٹی حالات کے پیش نظر—جہاں قانون نافذ کرنے والی ایجنسیاں—ای ای اے کو وقتاً فوقتاً واقعات کا سامنا کرنا پڑتا ہے اور اٹیلی جنس پر مبنی آپریشنز باقاعدگی سے کیے جاتے ہیں—ای ای ایس ایم پی</p> <p>ESMF اور WWF—پاکستان سیکیورٹی پلان میں بیان کردہ حفاظتی طریقہ کار کی سختی سے پابندی کو یقینی بناتا ہے۔ اگرچہ موجودہ منصوبہ کے علاقے محفوظ اور قابل رسائی ہیں، سرگرمی 1.1.1 کے لیے ایک احتیاطی اور عملی حفاظتی نقطہ نظر کی ضرورت ہے جو موجودہ سیکیورٹی سیاق و سباق کے مطابق ہو۔ سیکیورٹی مینجمنٹ پلان کے مقاصد کے مطابق، ESMP، احتیاطی اور جوابی اقدامات کو مربوط کرتا ہے، بشمول پہلے سے منظور شدہ اور دن کی روشنی میں صرف GPS سے ٹریک شدہ گاڑیوں کا استعمال کرتے ہوئے سفر، مقامی آبادی کے اتفاق کو محفوظ بنانے کے لیے مقامی قبائلی عمائدین (جرگہ / FPIC) کے ساتھ لازمی شمولیت، اور مقامی مزدوروں کی خصوصی خدمات</p>



<p>شرکت داری پر معاہدہ</p>	<ul style="list-style-type: none"> <li>ایس آئی یو</li> <li>ایف ڈی</li> </ul>	<p>ایک بار</p>	<p>شرکتی معاہدہ</p>	<ul style="list-style-type: none"> <li>ایس آئی یو</li> <li>ایف ڈی</li> </ul>	<p>شرکت داری کی شرائط TOP اور قبائلی رہنماؤں اور صوبائی محکمہ جنگلات کے درمیان زمین فراہم کرنے کے معاہدے کی تفصیلی وضاحت۔</p> <p>جنگلات کی سرگرمیاں یا توریست / محکمہ جنگلات کی اراضی پر قبائلی رہنماؤں / گاؤں کی ترقی کی کمیٹیوں (وی ڈی سی) اور کے پی کے محکمہ جنگلات کے درمیان رضاکارانہ شرکت کی بنیاد پر شرکت داری کی شرائط کے ذریعے قبائلی زمینوں پر لاگو کی جائیں گی۔ TOPs لاگو ہونے سے پہلے زمین تک رسائی، مدت، کردار، ذمہ داریوں، اور فائدہ کے اشتراک کے انتظامات کی واضح طور پر وضاحت کریں گے۔ عمل درآمد کے دوران VDCs اور قبائلی نمائندوں کے ساتھ مسلسل رابطے کو برقرار رکھا جائے گا۔ ایک باضابطہ تنازعات کے حل کا طریقہ کار جس کی سربراہی ڈویژنل فاریسٹ آفیسر کرتا ہے، جسے WWF-Pakistan کے شکایات کے ازالے کے طریقہ کار سے تعاون حاصل ہے، کسی بھی زمین یا رضامندی سے متعلق مسائل کو حل کرنے کے لیے اور روایتی زمین کی مدت کے احترام اور کمیونٹی کی مستقل رضامندی کو یقینی بنانے کے لیے استعمال کیا جائے گا۔</p>	<p>زمینداروں اور محکمہ جنگلات کے درمیان شرکت: قبائلی زمینداروں اور صوبائی محکمہ جنگلات کے درمیان باضابطہ شرکت داری کی شرائط کے ذریعے فراہم کردہ زمینوں پر سرگرمی 1.1.1 کو نافذ کرنے کے لیے ہے۔ جنوبی وزیرستان جیسے علاقوں میں، جہاں محکمہ جنگلات کے پاس زمین نہیں ہے، قبائلی آبادیاں رضاکارانہ طور پر مفت، بیٹنگی اور باخبر رضامندی (FPIC) کے عمل کے تحت رسائی فراہم کرتی ہیں۔ محکمہ جنگلات اور EE کی SIU ٹیم کی طرف سے قبائلی عمائدین کی مشاورت سے تیار کیے گئے یہ معاہدے روایتی زمینی حقوق کے احترام کو یقینی بناتے ہیں، مقامی ملکیت کو فروغ دیتے ہیں اور سماجی تنازعات کے خطرات کو کم کرتے ہیں۔ یہ اشتراک تکنیکی اور ماحولیاتی انتظامی اقدامات پر محکمہ جنگلات کے ساتھ ہم آہنگی کی سہولت بھی فراہم کرتا ہے، جس سے مقامی آبادی کی مضبوط شرکت اور حمایت کو برقرار رکھتے ہوئے اس منصوبے کو ہموار اور پائیدار عمل میں لایا جاسکتا ہے۔</p>
----------------------------	--	----------------	---------------------	--	---	--

<p>مقامی آبادی سے مشاورت کا منصوبہ</p>	<ul style="list-style-type: none"> <li>ایس آئی یو</li> <li>ایف ڈی</li> </ul>	<p>ماہانہ</p>	<ul style="list-style-type: none"> <li>اجلاس کے اہم فیصلے</li> <li>مشاورتی نتائج / رپورٹس</li> </ul>		<p>آج تک ہونے والے مشاورتی اجلاسوں کی دستاویز اور دیگر جو اس سرگرمی کے آگے بڑھنے میں شامل ہوں گے۔</p>	<p><b>مقامی آبادی سے مشاورت کا منصوبہ</b></p> <p>E&amp;S اسکریٹنگ اور سرگرمی 1.1.1 کی ابتدائی منصوبہ بندی کے دوران مقامی آبادی سے مشورے کیے گئے اور یہ سرگرمی کے نفاذ کے دوران جاری رہیں گے۔ ان مشاورتوں میں قبائلی عمائدین، زمیندار، وی ڈی سی، وایچ اینڈ وارڈ گروپس، اور مقامی سی بی اوز شامل ہیں تاکہ مقامی آبادی کی ملکیت، تنازعات کے حساس حل، اور مقامی علم کے انضمام کو یقینی بنایا جاسکے، بشمول FPIC کے عمل اور جنگلات کے انتظام کے طریقے۔</p>
<p>اسٹافنگ اور کمیونٹی سے تعلق کے بجٹ کے تحت احاطہ کرتا ہے۔</p>	<ul style="list-style-type: none"> <li>ایف ڈی</li> <li>ایس آئی یو</li> </ul>	<p>ماہانہ</p>	<ul style="list-style-type: none"> <li>مقامی بمقابلہ غیر مقامی ملازمین کی تعداد۔</li> <li>مقامی آبادی کا ریکارڈ / جرگہ کے اجلاس</li> <li>مائیٹنگ رپورٹس</li> </ul>	<ul style="list-style-type: none"> <li>ایف ڈی</li> <li>ایس آئی یو</li> </ul>	<ul style="list-style-type: none"> <li>متعلقہ آبادیوں سے مقامی مزدوروں کی خدمات حاصل کرنے کو ترجیح دیں۔</li> <li>قبائلی عمائدین (جرگہ) کے ساتھ شامل ہوں تاکہ ایف پی آئی سی کے عمل کے بعد ملازمتوں اور منصوبہ کی سرگرمیوں میں شفافیت اور رضامندی کو یقینی بنایا جاسکے۔</li> </ul>	<p><b>برادریوں کے تنازعات:</b> ملازمتوں یا فوائد پر تنازعات: چونکہ زمین مقامی لوگوں کی ہے اور آبادی کے ارکان کو ANR کی سرگرمیوں کے لیے مزدوروں کے طور پر لگایا جائے گا، اس لیے نفاذ کی مدت کے دوران لوگوں میں تنازعات کا خطرہ ہے۔</p>
<p>ایف ڈی</p>	<ul style="list-style-type: none"> <li>ایف ڈی</li> <li>ایس آئی یو</li> </ul>	<p>روزانہ</p>	<ul style="list-style-type: none"> <li>حفاظتی آلات کے استعمال کو</li> </ul>	<p>ایف ڈی</p>	<ul style="list-style-type: none"> <li>تمام کارکنوں کو مناسب PPE (حفاظتی ٹوپی، دستا، جوتے، ڈسٹ ماسک) فراہم کریں۔</li> <li>روزانہ حفاظتی خطاب کا انعقاد کریں۔</li> </ul>	<p><b>پیشہ ورانہ صحت اور حفاظت-OHS خطرات:</b></p> <p>سرگرمی 1.1.1 میں زہریلے جانوروں اور آگ کے خطرات والے علاقوں میں شجر کاری شامل ہے۔ تمام</p>

	کی تعمیل۔ بڑے حادثات نہ ہونا۔			<p>باقاعدہ چیک کریں۔</p> <ul style="list-style-type: none"> <li>حفاظتی خطاب کا ریکارڈ۔</li> <li>حادثہ / واقعہ کا ریکارڈ۔</li> <li>مانیٹرنگ رپورٹیں</li> </ul>		<ul style="list-style-type: none"> <li>یقینی بنائیں کہ ابتدائی طبی امداد موقع پر دستیاب ہے۔</li> <li>مقامی مزدور کی خدمات حاصل کریں جہاں سامنا ہونے کے خطرات کو کم کرنا ممکن ہو۔</li> </ul>	<p>منصوبوں کے تحت کارکن سخت حفاظتی اقدامات پر عمل کریں گے۔ تمام واقعات کی فوری اطلاع دی جائے گی، فوری رد عمل کے لیے ہنگامی رابطوں کے ساتھ تیار رہیں گے۔</p>
<b>تعمیل کے بعد</b>							
	ایف ڈی کے مانیٹرنگ منصوبے اور رپورٹس	<ul style="list-style-type: none"> <li>ایف ڈی</li> </ul>	مشتمل ہے	<p>تشخیص کے نتائج / رپورٹس</p> <p>مانیٹرنگ رپورٹس اور سروے</p>	ایف ڈی	<p>شجر کاری والے علاقوں کو برقرار رکھنا اور ان کی حفاظت کرنا، بقا کے باقاعدہ جائزے، VDCs کی معاونت کی نگرانی، ضروری دوبارہ شجر کاری، اور WWF پاکستان اور متعلقہ حکام کو تعمیل کے بعد کی رپورٹس جمع کروانا۔</p>	<p>تعمیل کے بعد جگہ کے انتظام کی ذمہ داریاں ہوں گی جو کہ WWF پاکستان کے رہنما خطوط اور ماحولیاتی اور سماجی تحفظات کی تعمیل میں شجر کاری والے علاقوں کے مسلسل تحفظ، نگرانی اور نگرانی کو یقینی بنائیں۔</p>
	ڈبلیو ڈبلیو ایف کی نگرانی کے منصوبے اور رپورٹس	<ul style="list-style-type: none"> <li>ایف ڈی</li> <li>WWF</li> </ul>	ماہانہ	<p>علاقہ کی تصدیق اور مانیٹرنگ رپورٹس</p> <p>مکمل ہونے کے بعد کی جامع رپورٹس</p>		<p>تکنیکی مدد فراہم کریں، حفاظتی اقدامات کی تعمیل کو یقینی بنائیں، علاقہ کی تصدیق میں حصہ لیں، اور تعمیل کے بعد کی جامع رپورٹس تیار کریں۔</p>	
	مقامی آبادی کی جانب سے رپورٹس	<ul style="list-style-type: none"> <li>VDCs</li> <li>سی بی اوز</li> <li>زمیندار</li> </ul>	ماہانہ	وی ڈی سی کی رپورٹ	وی ڈی سی سی بی اوز زمیندار	<p>غیر قانونی کٹائی، چرائی اور تجاوزات کو روکنے کے لیے نگرانی میں معاونت کریں۔ مسائل یا خطرات کی اطلاع دیں (مثلاً۔ آگ)</p>	

## سیکشن 8: فریقین سے مشاورت اور شمولیت

فریقین کی شمولیت اور مشاورت اس سرگرمی میں مقامی آبادی کی ملکیت و تعاون کو یقینی بنانے اور سماجی خطرات کو کم کرنے میں بنیادی حیثیت رکھتی ہے۔

### 8.1 متعلقہ فریقین کی شناخت:

- بنیادی / اصل: فرقہ وارانہ طور پر منقسم زمین کے مکین اور سرگرمی / کام کی جگہوں کے قبائلی عمائدین جن کی روزی روٹی کا براہ راست اس پر انحصار ہے۔
- ادارہ جاتی: صوبائی محکمہ جنگلات (ڈی آئی خان، جنوبی وزیرستان، ٹانک)، ڈی آئی خان کی ضلع / تحصیل انتظامیہ، اور مقامی CSOs / VDCs۔

### 8.2 مشاورت کا عمل:

سرگرمی 1.1.1 کی ES اسکریننگ کے دوران مشاورت کی گئی تھی جس میں مقامی آبادی کے اراکین اور سرکاری اہلکاروں کے ساتھ بات چیت اور انٹرویوز شامل تھے۔ ان مشاورتوں نے بنیادی خطرات کی نشاندہی کرنے میں مدد کی، خاص طور پر جنگل کی جگہوں پر آبادیوں کا انحصار اور منفی اثرات سے بچنے کی حکمت عملیوں کو تشکیل دیا۔

### 8.3 جاری مشاورت:

مشاورت پورے منصوبے میں ایک مسلسل عمل ہو گا، جس کی رہنمائی کیلئے ریپارچ پاکستان سوشل موبلائزیشن پلان موجود ہے۔ اس کے اہم اقدامات میں شامل ہیں:

- محکمہ جنگلات کی VDCs / کمیونٹی آرگنائزیشن: منصوبے کے بنیادی ساتھی کے طور پر کام کرنے کے لیے سرگرمی کی جگہوں پر ایک VDCs / کمیونٹی ہیڈ آرگنائزیشن (CBO) کو باقاعدہ تشکیل دینا ہے۔ محکمہ جنگلات کی جانب سے کام والے علاقوں میں دیہی ترقیاتی کمیٹیوں کی تشکیل مکمل کر لی گئی ہے۔
- عمل FPIC: CBO اور قبائلی عمائدین (جرگہ) کے ساتھ ایک سنجیدہ آزاد، پیشگی، اور باخبر رضامندی (FPIC) کا عمل شروع کرنا ہے۔ یہ اس بات کو یقینی بنانے کا کہ عمل درآمد سے پہلے تمام سرگرمیوں کو مقامی لوگوں کی وسیع تر حمایت اور دستاویزی رضامندی حاصل ہو۔
- CBO اور قبائلی عمائدین (جرگہ) کے ساتھ ایک سخت آزاد، پیشگی، اور باخبر رضامندی (FPIC) کا عمل شروع کیا گیا، اس بات کو یقینی بناتے ہوئے کہ تمام سرگرمیوں کو عمل درآمد سے قبل وسیع برادری کی حمایت اور دستاویزی رضامندی حاصل ہو۔
- باقاعدہ ملاقاتیں: موقع پر موجود دفتر (SIU) کا عملہ، خاص طور پر کمیونٹی موبلائزیشن آفیسرز، CBOs اور VDCs کے ساتھ محکمہ جنگلات کے ساتھ تازہ ترین معلومات فراہم کرنے، تاثرات جمع کرنے اور کسی بھی قسم کے ابھرتے ہوئے مسائل کو حل کرنے کے لیے باقاعدگی سے اجلاس کریں گے۔
- موقع پر موجود دفتر (SIU) کا عملہ، خاص طور پر کمیونٹی موبلائزیشن آفیسرز، E&S کی اسکریننگ، عمل درآمد، اور تکمیل کے مراحل کے دوران CBOs، VDCs اور محکمہ جنگلات کے ساتھ باقاعدگی سے ملاقاتیں کرتے ہیں تاکہ تازہ معلومات فراہم کرنے، تاثرات جمع کرنے، اور کسی بھی قسم کے ابھرتے ہوئے مسائل کو حل کرنے کے لیے ملاقاتیں کی جائیں، جیسا کہ کمیونٹی کنسلٹیشن سیکشن میں بتایا گیا ہے۔
- ایسی جگہوں پر جہاں خواتین کے ساتھ براہ راست تعلق ممکن نہیں ہے، فی الحال خواتین کے نقطہ نظر کی عکاسی بالواسطہ طور پر گھر کے مرد ارکان، کمیونٹی کے بزرگوں، اور کمیونٹی پر مبنی تنظیموں (CBOs) کے ساتھ مشاورت کے ذریعے ہوتی ہے جو کہ معاش سے متعلق خواتین کی ترجیحات، قدرتی وسائل تک رسائی، اور گھریلو سطح کے فوائد اور خواتین کی سرگرمیوں کے سب سے زیادہ فوائد کو شامل کرتی ہیں۔
- کمیونٹی مینجمنٹ زسروں کے قیام کے ذریعے خواتین کی شرکت کو محفوظ اور بڑھایا جائے گا، جو خواتین کو ان کے گھروں کے قریب واقع پروجیکٹ کی سرگرمیوں میں شامل کرنے کے قابل بنا کر شمولیت کے مواقع فراہم کرتی ہے، اس طرح نقل و حرکت اور سیکورٹی کے خطرات کو کم سے کم کیا جائے گا۔

خواتین کی رکنیت کے ساتھ مقامی خواتین کے گروپوں اور سی بی اوز کے ساتھ تعاون کے ذریعے شمولیت کو مزید تقویت دی جائے گی، خاص طور پر جنوبی وزیرستان میں، جنگلات سے متعلقہ کاموں میں خواتین کی شمولیت کو آسان بنانے کے لیے جہاں براہ راست مشاورت کی پابندی ہے۔

- مزید برآں، پراجیکٹ خواتین کی براہ راست شمولیت کو بتدریج مضبوط کرنے کا عہد کرتا ہے جب سیکورٹی کی صورتحال اجازت دیتی ہے۔ اس میں خواتین کی زیر قیادت یا خواتین کو شامل کرنے والے CBOs کی وسیع شمولیت کے لیے خواتین کے ساتھ مشاورت، اور مقامی اصولوں اور سیکورٹی ایڈوائزری کے ساتھ منسلک موافقت پذیری کے طریقے شامل ہوں گے۔ یہ اقدامات اس بات کو یقینی بنائیں گے کہ خواتین کی شرکت وقت کے ساتھ ساتھ ہوتی ہے اور سلامتی کے حالات اور اچھے بین الاقوامی طریقوں دونوں کے لیے جوابدہ رہتی ہے۔

## سیکشن 9: ای ایس ایم پی کے نفاذ کا طریقہ کار، مانیٹرنگ پلان اور رپورٹنگ

### 9.1 ESMP کے نفاذ کا طریقہ کار:

- **صوبائی محکمہ جنگلات:** تمام ڈیزائن اور عمل درآمد کے مرحلے میں تخفیفی اقدامات کے روزانہ کی بنیاد پر نفاذ کے لیے ذمہ دار ہے جیسا کہ ان کے معاہدے میں بیان کیا گیا ہے۔
- **WWF-پاکستان/PMU/محکمہ جنگلات:** ESMP کی تعمیل کی مجموعی ذمہ داری رکھتا ہے۔
- **ESS مینیجر (PMU میں مقیم) نگرانی فراہم کرے گا،** نگرانی کی رپورٹوں کا جائزہ لے گا، کام کی جگہ کے منصوبوں اور رپورٹوں کی منظوری دے گا۔
- **ڈی آئی خان میں موقع پر موجود دفتر (SIU):** موقع پر نگرانی اور رابطہ کاری کے لیے ذمہ دار۔
  - SIU ESS/M&E آفیسر ESMP میں متعین وقفے کے مطابق نگرانی کرے گا، محکمہ جنگلات کی طرف سے تعمیل کی تصدیق کرے گا، اور ESS مینیجر کو رپورٹ کرے گا۔
  - **کیونٹی موبلائزیشن آفیسر ڈسٹریک ہولڈر کی شمولیت،** FPIC عمل کی قیادت کرے گا، اور VDCs وغیرہ کے ساتھ مشاورتی منصوبے کے نفاذ کی نگرانی کرے گا۔

### 9.2 ESMP مانیٹرنگ پلان:

نقصانات کے تخفیفی اقدامات کی تاثیر کو یقینی بنانے کے لیے متعدد سطحوں پر نگرانی کی جائے گی۔ کس چیز کی نگرانی کی جائے گی، کتنی بار، اور کس کے ذریعے سیکشن 7 کے مانیٹرنگ پلان میں تفصیل دی گئی ہے۔ نگرانی کا مجموعی طریقہ کار یہ ہے:

- **تعمیل کی نگرانی:** SIU ESS/M&E آفیسر ESMP کی پابندی کو یقینی بنانے کے لیے موقع کا معائنہ کرے گا (مثلاً PPE کا استعمال، کوڑے کا نظام)۔

### 9.3 ESMP رپورٹنگ:

- محکمہ جنگلات SIU کو ماہانہ پیشرفت رپورٹ پیش کرے گا، جس میں ESMP کی تعمیل کا ایک حصہ بھی شامل ہے۔
- SIU ESS/M&E آفیسر ماہانہ جائزہ رپورٹ PMU ESS مینیجر کو پیش کرے گا۔
- ESS مینیجر ان رپورٹس کو یکجا کرے گا اور اس میں منصوبے کے چھ ماہ کے تکنیکی جائزے اور WWF US کو پیش کی جانے والی سالانہ کارکردگی کی رپورٹ میں حفاظتی اقدامات کی کارکردگی کا خلاصہ شامل ہوگا۔

## سیکشن 10: شکایات کے ازالے کا طریقہ کار

منصوبے کا کافی الحال موجود شکایات کے ازالے کا طریقہ کار (GRM) سرگرمی کی مدت تک کام کرے گا تاکہ اس بات کو یقینی بنایا جاسکے کہ مقامی لوگوں یا کارکنوں کی طرف سے کسی بھی قسم کے خدشات کو فوری اور شفاف طریقے سے دور کیا جائے۔ GRM RP پر تمام اسٹیک ہولڈرز کو سماجی بنانے کے لیے، ESS اور Forest ٹیم نے محکمہ جنگلات کو ابتدائی ESMP تعمیل کی تربیت فراہم کی اور پھر اسے دلچسپ ڈیولپمنٹ کمیٹی (VDC) کے اراکین تک پہنچایا جائے گا۔

شکایت گاؤں کی ترقیاتی کمیٹیوں (VDCs)، SIU، عملے، یا محکمہ جنگلات کے نامزد فوکل پرسنز کے ذریعے زبانی طور پر اٹھائی جاسکتی ہے۔ شکایات کو ون ٹو ون ملاقاتوں، ٹیلی فون کالز، یا پروجیکٹ کے نامزد کردہ GRM فون یا WhatsApp چینلز کے ذریعے جمع کرائے گئے صوتی نوٹس کے ذریعے پہنچایا جاسکتا ہے۔ تمام شکایات کی جانچ پڑتال GRM کے تحت اہلیت کی چیک لسٹ کے ذریعے کی جائے گی تاکہ ان کی درستگی کی تصدیق کی جاسکے اور ان کی نوعیت کا تعین کیا جاسکے۔ کارکنوں اور کمیونٹی کی شکایات کو ان کی نوعیت کے مطابق درجہ بند کیا جاتا ہے اور GRM کے تحت تیار کردہ الگ الگ طریقہ کار کے ذریعے حل کیا جاتا ہے۔ حساس شکایات، بشمول جنسی استحصال، بدسلوکی، اور ہراساں کرنے (SEAH) سے متعلق، ESMF کے مطابق، رازداری کے لیے سخت حفاظتی اقدامات اور مناسب سپورٹ سروسز کے حوالے کے ساتھ، خفیہ، رازداری پر مبنی عمل کے ذریعے نمٹا جاتا ہے۔ مزید برآں، جنسی استحصال، بدسلوکی، اور ہراساں کرنے (SEAH) سے متعلق، WWF کی صنفی ٹیم سائٹ پر عمل درآمد کے دفتر میں مقیم ٹیم پر اہلیت کے علاقہ میں کمیونٹی میں خواتین کے لیے جہاں بھی سیکورٹی کی صورت حال کی اجازت دے گی، کے لیے مخصوص آگاہی سیشن منعقد کرے گی۔

### 10.1 GRM تک رسائی:

شکایات 4 سطح کے GRM کے رابطوں کے ذریعے کے توسط سے جمع کرائی جاسکتی ہیں، جنہیں مقامی زبانوں میں پوسٹرز اور آگاہی اجلاسوں کے ذریعے مقامی آبادی تک پہنچایا جائے گا۔ رابطوں کے ذریعے میں شامل ہیں:

#### آرہی پروجیکٹ:

- ہاٹ لائن: 03005572564
- واٹس ایپ: 03005572564
- ای میل آئی ڈی: [grm@wwf.org.pk](mailto:grm@wwf.org.pk)
- PMU اور سائٹ کے دفاتر میں شکایت کے خانے / ڈبے
- منصوبے کے دفاتر کو تحریری شکایتی خط
- سرکاری محکموں کے ذریعے

#### WWF-پاکستان کی ویب سائٹ:

- [https://www.wwfpak.org/contact\\_us](https://www.wwfpak.org/contact_us)
- کال یا واٹس ایپ: 03000993725
- پتہ: ڈیڈیوڈ پبلیک ایف پاکستان، فیروز پور روڈ،
- لاہور۔ 54600

- ای میل: [complaints@wwf.org.pk](mailto:complaints@wwf.org.pk)
- براہ راست WWF انٹرنیشنل کو: [report.whistleb.com/en/wwf](http://report.whistleb.com/en/wwf)

**:WWF US**

- [SafeguardComplaint@wwfus.org](mailto:SafeguardComplaint@wwfus.org)
- میل: پروجیکٹ شکایات آفیسر، ورلڈ وائلڈ لائف فنڈ، 241250 ویس اسٹریٹ NW، واشنگٹن، ڈی سی، 20037

**:GCF IRM**

- <https://irm.greenclimate.fund>

انسانی حقوق یا SEAH سے متعلق حساس شکایات سے نمٹنے کے لیے خصوصی مطالبے موجود ہیں، جو تحفظ فراہم کرتے ہوئے، سخت رازداری، اور فوری طور پر عمل درآمد کو یقینی بناتے ہیں۔

## ضمیمہ 1: مقامی آبادیوں سے مشاورت کی رپورٹس / فریقین کی ملاقاتیں

### I. آبادیوں سے مشاورت

یہ جدول سرگرمی 1.1.1 کے لیے کی جانے والی تمام مشاورت اور ESS اسکریننگ کی سرگرمیوں کا خلاصہ کرتا ہے۔ جدول میں صرف ڈی آئی خان میں خواتین کے ساتھ مشاورت دکھائی گئی ہے، جبکہ جنوبی وزیرستان فاریسٹ ڈویژن میں خواتین کے ساتھ مشاورت SIU کی خواتین سوشل موبلائزیشن آفیسرز کے سفر پر پابندیوں کی وجہ سے نہیں کی جاسکی۔ یہ پابندیاں سلامتی کی موجودہ صورتحال اور ضلعی انتظامیہ کی طرف سے نافذ معمول کے کرفیو کی روشنی میں لگائی گئی ہیں۔

بنیادی طور پر اسکریننگ اور FPIC (آزاد، پیشگی اور باخبر رضامندی) کے عمل کے لیے ابتدائی مشاورت قبائلی بزرگوں کے ساتھ کی گئی۔ جنوبی وزیرستان میں، قبائلی عمائدین روایتی طور پر مرد اور خواتین دونوں سمیت پورے قبیلے کی جانب سے فیصلہ سازی کا اختیار رکھتے ہیں۔

تاہم، WWF کی سوشل موبلائزیشن کی حکمت عملی کے مطابق، SIU ڈی آئی خان کی خواتین عملہ جنوبی وزیرستان میں خواتین کے ساتھ محکمہ جنگلات کی سہولت اور نجلی سطح پر کام کرنے والی مقامی آبادی پر مبنی تنظیموں (CBOs) کے تعاون سے مشاورت کرنے کی پوری کوشش کرے گی۔

جگہ / گاؤں (یونین کونسل)	ضلع / FR	دورے کی تاریخ	ٹیم اور مقامی تعاون	GPS مقام (عرض البلد، طول البلد)	کل حاضرین (مرد/خواتین)	بنیادی قبیلہ / ذیلی ذاتیں (زمیندار)	تخمینی کل گھرانے (3 کلومیٹر کارڈ اس)	اہم مشاورتی نتائج / ایف پی آئی سی کی حیثیت
سید آباد (پنیالہ)	ڈی آئی خان	24 اپریل 2025	ایس آئی یو کی ٹیم جناب محضر حسین راٹھور کی قیادت میں، جناب محمد ساجد کی طرف سے متحرک	N 32.251551 E 70.863017	28 (16 مرد، 12 خواتین)	شیخ بدین کے جنگلات کے اطراف کے مختلف علاقوں کے رہائشی۔	متعین نہیں	ESS اسکریننگ کرنے سے پہلے مشاورت کی گئی۔ مقامی باشندوں نے بھرپور دلچسپی ظاہر کی اور قیمتی بصیرت کا حصہ ڈالا۔ خواتین کمیونٹی نے بھی فعال طور پر حصہ لیا، جسے SIU کے خواتین عملے نے سپورٹ کیا۔
سپر دام / خیرگی (چنڈولہ)	ایف آر ٹینک	20 مئی 2025	آر پی ٹیم (جناب کاشف بلوچ، جناب محمد ساجد خان، جناب محضر حسین)	N 32.302692 E 70.168288	8 (8 مرد، 0 خواتین)	ترانز ذیلی ذات (رہائش کا علاقہ کیری وام کے نام سے جانا جاتا ہے)۔	≈ 300 HHs (60 HHs ترانز ذیلی ذات)۔	مشاورت کا عمل مکمل ہو گیا۔ لوگوں نے مداخلت کی تعریف کی اور اپنی بھرپور شرکت کا یقین دلایا۔

					ڈسٹرکٹ ٹانک محکمہ جنگلات کے ساتھ۔			
مشاورت کامیابی سے مکمل ہو گئی۔ مقامی آبادی نے مکمل تعاون اور شرکت کے لیے اپنے عزم کا اعادہ کیا۔	HHs 2500 ≈	حسن خیل قبیلہ (ذیلی ذاتیں: یاسین زئی [800 HHs]، امان زئی [500 HHs]، میہرنی [700 HHs]، سرویہ زئی [500 HHs])۔	9 مرد، 0 9 خواتین	N 31.738378 E 70.226052	آر پی ٹیم (جناب کاشف بلوچ، جناب محمد ساجد خان، جناب عنصر حسین) ضلع FR-ڈی آئی خان محکمہ جنگلات کے ساتھ۔	21 مئی 2025	ایف آر-ڈی آئی خان	حسن خیل (حسن خیل)
مشاورت مکمل کی گئی۔ مقامی آبادی نے اس اقدام کا خیر مقدم کیا اور مکمل تعاون اور شرکت کا وعدہ کیا۔	HHs 3000 ≈	کرم شیرانی قبیلہ (ذیلی ذاتیں: زمین احمد [1,400 HHs]، Essa Zai [1,600 HHs])۔	7 مرد، 0 7 خواتین	N 31.738378 E 70.226052	آر پی ٹیم (جناب کاشف بلوچ، جناب محمد ساجد خان، جناب عنصر حسین) ضلع FR-ڈی آئی خان محکمہ جنگلات کے ساتھ۔	21 مئی 2025	ایف آر-ڈی آئی خان	کرم شیرانی (درازندہ)
رضامندی لے لی گئی۔ مقامی آبادی نے اس اقدام کا خیر مقدم کیا اور مکمل تعاون اور شرکت کا وعدہ کیا۔	HHs 850 ≈	سائیں کچھ قبیلہ (ذیلی ذاتیں: چرنیل [450 HHs]، خلیجیل [400 HHs])۔	6 مرد، 0 6 خواتین	N 31.738378 E 70.162070	آر پی ٹیم (جناب کاشف بلوچ، جناب محمد ساجد خان، جناب عنصر حسین) ضلع بالائی SW محکمہ جنگلات کے ساتھ۔	22 مئی 2025	SW-بالا	سائیں کچھ (سارہ روضہ)
مشاورت کامیابی سے مکمل ہو گئی۔ مقامی آبادی نے بھرپور حمایت کا اظہار کیا اور مکمل تعاون اور شمولیت کا عزم کیا۔	HHs 200 ≈	سائیں کچھ قبیلہ (ذیلی ذاتیں: حیران خیل [55 HHs]، ابراہیم خیل [55 HHs]، لدرخیل [50 HHs]، پیچی خیل [50 HHs])۔	10 مرد، 0 10 خواتین	N 32.312120 E 69.468360	آر پی ٹیم (جناب کاشف بلوچ، جناب محمد ساجد خان، جناب عنصر حسین) ضلع بالائی SW محکمہ جنگلات کے ساتھ۔	22 مئی 2025	SW-بالا	بالائی کئی گورام (کائی گورام)

رضامندی لی گئی۔ کمیونٹی نے اس اقدام کا خیر مقدم کیا اور اپنے مکمل تعاون اور شرکت کا وعدہ کیا۔	HHs 150 ≈	ترزین فریدی قبیلہ	5 (5 مرد، 0 خواتین)	N 32.567914 E 69.829111	آرپی ٹیم (جناب کاشف بلوچ، جناب محمد ساجد خان، جناب آصف خان، جناب عنصر حسین) ضلع بالائی SW محکمہ جنگلات کے ساتھ۔	22 اکتوبر 2025	SW-بالا	ٹیرزن (سروپائی)
مطلوبہ مشاورت مکمل طور پر کی گئی۔ رہائشیوں نے اس اقدام کا خیر مقدم کیا اور اس منصوبے کی حمایت کے لیے اپنے مکمل تعاون اور عزم کا اعادہ کیا۔	HHs 2,300 ≈	ثمن خیل قبیلہ (ذیلی ذاتیں: منزلی [1,725 HHs]، ثمن خیل [575 HHs])	6 (6 مرد، 0 خواتین)	N 32.567914 E 69.829111	آرپی ٹیم (جناب کاشف بلوچ، جناب محمد ساجد خان، جناب آصف خان، جناب عنصر حسین) ضلع بالائی SW محکمہ جنگلات کے ساتھ۔	22 اکتوبر 2025	SW-بالا	گھوک (لدھا)
مشاورت کامیابی سے مکمل ہو گئی۔ مقامی آبادی نے اس اقدام کا خیر مقدم کیا اور اپنے مکمل تعاون اور شرکت کا وعدہ کیا۔	HHs 400 ≈	مدیجان شور قبیلہ (ذیلی ذاتیں: ثمن خیل [150 HHs]، مرینڈی [150 HHs]، بلوڑی [100 HHs])	11 (11 مرد، 0 خواتین)	N 32.154600 E 69.461110	آرپی ٹیم (جناب کاشف بلوچ، جناب محمد ساجد خان، جناب عنصر حسین) ضلع بالائی SW محکمہ جنگلات کے ساتھ۔	23 مئی 2025	SW-بالا	مدیجان شور (سرواکی)
مشاورت کامیابی سے کی گئی ہے۔ مقامی آبادی نے کوششوں کو سراہا اور اس منصوبے میں مکمل تعاون اور حصہ لینے کا عزم کیا۔	HHs 100 ≈	سرکاج سرواکی قبیلہ (میت خیل ذیلی ذات)۔ (تمام میت خیل ذیلی ذات)۔	9 (9 مرد، 0 خواتین)	N 32.31452 E 69.931569	آرپی ٹیم (جناب کاشف بلوچ، جناب محمد ساجد خان، جناب عنصر حسین) جنوبی وزیرستان کے محکمہ جنگلات کے ساتھ۔	23 مئی 2025	SW-بالا	سرکاج (سرخ سرواکی)

مقامی آبادیوں سے مشاورت - سال 2025 میں 1.1.1 سرگرمی کے لیے انتظامی منصوبہ		
مرحلہ وار مشاورت	ذمہ دار	مقامی آبادیوں سے مشاورتی عمل کے لیے منصوبہ بند اقدامات
<p>شرکت داری کی شرائط تیار کرنے کے لیے قبائلی بزرگوں اور زمینداروں سے مشاورت، جنگل میں آگ بجھانے کا منصوبہ تیار کرنا اور شرکت داری کی شرائط پر دستخط کرنا</p>	<p>محکمہ جنگلات:</p>	<p>محکمہ جنگلات نے قبائلی عمائدین اور نامزد جنگلاتی مقامات کے زمینداروں کے ساتھ مشاورتی اجلاس کئے۔ ڈی آئی خان کے تناظر میں، جہاں حکومت نے جنگلات کی جگہیں فراہم کی گئی ہیں، محکمہ نے ایک وضاحتی خط فراہم کیا۔ مزید برآں، ولج ڈیولپمنٹ کمیٹیاں (VDCs) تشکیل دی گئیں، اور نگرانی کا طریقہ کار قائم کیا گیا۔</p> <p>اجلاس کا مقصد شرکت داری کی شرائط (TOP) کی دستاویزی طرف راغب کرنا تھا، جس میں متعلقہ شرائط و ضوابط کے ساتھ ساتھ ہر فریق کے کردار اور ذمہ داریوں کا خاکہ پیش کیا گیا تھا۔</p> <p>مشاورت کے دوران، ایک جنگل کی آگ پر قابو پانے کا منصوبہ تیار کیا گیا، جس میں مقامی طریقوں اور مقامی معلومات کو شامل کیا گیا۔ اس منصوبے کو دستخط کے وقت TOP دستاویز میں ضم کر دیا گیا تھا۔</p> <p>محکمہ جنگلات نے اس سرگرمی کی قیادت کی، جبکہ ایس آئی یو ڈی آئی خان کے عمل نے ایک نگرانی والے کردار میں حصہ لیا تاکہ یہ یقینی بنایا جاسکے کہ اس عمل کو موثر طریقے سے لاگو کیا جائے اور منصوبے کے مقاصد سے ہم آہنگ ہو۔</p> <p>اکتوبر 2025</p>
<p>زمینداروں کے ساتھ شرکت داری کی شرائط پر دستخط</p>	<p>محکمہ جنگلات</p>	<p>شرکت داری کی ایک متفقہ شرائط (TOP) کی دستاویز پر محکمہ جنگلات اور VDCs کے درمیان دستخط کیے گئے ہیں جنہوں نے سرگرمی 1.1.1 کے لیے رضاکارانہ بنیادوں پر اپنی زمین استعمال کرنے پر اتفاق کیا ہے۔ محکمہ جنگلات اور VDCs کے</p>

<p>درمیان شراکت کی ایک متفقہ شرائط (ToP) پر دستخط کیے گئے ہیں، جس کے ذریعے آبادیوں نے رضاکارانہ طور پر سرگرمی 1.1.1 کے نفاذ کے لیے اپنی زمین فراہم کرنے پر رضامندی ظاہر کی ہے۔ محکمہ جنگلات نے اس معاہدے کے نگہبان کے طور پر کام کیا اور دستاویز پر باضابطہ دستخط کرنے کا ذمہ دار ہے۔ SIU ڈی آئی خان کے عملے نے پورے عمل میں شفافیت اور متفقہ طریقہ کار کی پابندی کو یقینی بنانے کے لیے ایک نگران کردار ادا کیا۔</p> <p>اکتوبر 2025</p>		
<p>محکمہ جنگلات کے کمیونٹی ڈویلپمنٹ رولز کے مطابق، ولج ڈویلپمنٹ کمیٹیاں (VDCs) تشکیل دی گئی ہیں جن میں ڈی آئی خان اور جنوبی وزیرستان کے بالائی فاریسٹ ڈویژنوں میں متعلقہ جگہوں کی مخصوص آبادیوں کے ممبران شامل ہیں۔ ان کمیٹیوں کا آر پی پروجیکٹ کے تحت جنگلاتی مقامات کے انتظام اور جنگلات کی سرگرمیوں میں معاونت میں کلیدی کردار ہے۔</p> <p>وی ڈی سی ممبران کے کردار اور ذمہ داریوں کو تعارفی اجلاسوں کے دوران واضح طور پر بتایا گیا ہے، ان کی فعال شرکت اور جنگلات کے تحفظ اور ترقی سے متعلق ان کے فرائض کی سمجھ کو یقینی بنانا ہے۔</p> <p>ڈی آئی خان اور جنوبی وزیرستان فاریسٹ ڈویژن کے ڈویژنل فاریسٹ آفیسرز کے دفتر میں ممبران کی تفصیلات، ان کے CNIC اور رابطہ نمبروں پر مشتمل VDC ریکارڈ کی ایک مکمل فائل رکھی گئی ہے۔ وی ڈی سی ممبران کے متعلق تمام معلومات، بشمول ان کے رابطے کی تفصیلات، رابطہ کاری اور نگرانی کے مقاصد کے لیے محکمہ جنگلات کے ذریعے SIU ڈی آئی خان کے عملے کے ساتھ مرتب کیا جاتا ہے اور اس کا اشتراک کیا جاتا ہے۔</p> <p>ڈی آئی خان فاریسٹ ڈویژن میں کمیونٹی ڈویلپمنٹ آفیسرز (سی ڈی اوز) جبکہ سب ڈویژنل فاریسٹ آفیسرز (ایس ڈی ایف اوز) یا جنوبی وزیرستان فاریسٹ ڈویژن میں ریجنل آفیسرز (آر اوز) وی ڈی سی کی تشکیل کے ذمہ دار ہیں۔ SIU ڈی آئی خان کے</p>	<p>محکمہ جنگلات کے سی ڈی اوز:</p>	<p>وی ڈی سی کی تشکیل کا عمل</p>

<p>سوشل موبلائزرز (SMs) اور فاریسٹ ٹیموں نے ایک نگران کردار میں اس عمل کی نگرانی کی ہے، مقررہ اصولوں اور طریقہ کار کی مکمل تعمیل کو یقینی بنایا ہے۔</p> <p>اہم بات یہ ہے کہ VDCs کی تشکیل CDOs/ SDFOs کے ذریعہ شروع کی گئی ہے اور DFOS محکمہ جنگلات کے ذریعہ سال 2025 کے ہدف والے مقامات کے لیے زمین کے مالکان/ VDC کے ساتھ شراکت داری کی شرائط (TOP) پر دستخط کرنے کے بعد اور جنگلات کی سرگرمیوں کے آغاز سے پہلے رجسٹرڈ کی گئی ہے۔ یہی عمل آنے والے سالوں کے ہدف والے مقامات کے لیے بھی کیا جائے گا۔</p>		
<p>ولنج ڈویلپمنٹ کمیٹیوں (VDCs) کی تشکیل کے بعد، واچ اینڈ وارڈ گروپس کو ذیلی کمیٹیوں کے طور پر قائم کیا گیا ہے تاکہ نامزد جنگلاتی مقامات پر پودوں کی نشوونما کی نگرانی اور تحفظ کو یقینی بنایا جاسکے۔ مشاورتی مشق کے ساتھ واچ اور وارڈ پلان تیار کیا جائے گا۔ ایک بار منتخب CBOs کے ساتھ TOPs پر دستخط ہو جانے کے بعد، ان CBOs کو عملی طور پر شامل کیا جائے گا اور مشاورتی عمل کے ذریعے مشترکہ منصوبہ تیار کیا جائے گا۔ یہ واچ اور وارڈ گروپس CBOs کے ساتھ کوآرڈینیشن کریں گے۔</p> <p>یہ گروپس محکمہ جنگلات کے کمیونٹی ڈویلپمنٹ آفیسرز (سی ڈی اوز) اور سب ڈویژنل فارسٹ آفیسرز (ایس ڈی ایف اوز) نے ایس آئی پوڈی آئی خان سے سوشل موبلائزرز (ایس ایمنز) اور فارسٹ ٹیموں کی نگرانی میں بنائے ہیں۔ ان کا بنیادی کردار جنگلات کی بحالی کی کوششوں کی حفاظت اور جنگلاتی سائٹ کے انتظام سے متعلق کسی بھی مسئلے کی اطلاع دینا ہے۔</p> <p>واچ اینڈ وارڈ گروپس کی تشکیل VDCs کے قیام کے بعد عمل میں لائی گئی ہے، جس سے جنگلات کے تحفظ کے لیے ایک منظم اور مقامی آبادیوں کی زیر قیادت نقطہ نظر کو یقینی بنایا گیا ہے۔</p>	<p>محکمہ جنگلات کے سی ڈی اوز:</p>	<p>واچ اور وارڈ گروپس کی تشکیل</p>

<p>ولج ڈویلپمنٹ کمیٹیوں (VDCs) اور وائچ اینڈ وارڈ گروپس دونوں کے ممبران کے لیے ایک معلوماتی تقریب کا اہتمام کیا گیا ہے۔ اس تقریب کا مقصد ان کے کرداروں اور ذمہ داریوں کے ساتھ ساتھ ریزولیشنس پر ویکٹ کے تحت جنگلاتی مقامات کے انتظام اور تحفظ سے متعلق دیگر متعلقہ پہلوؤں پر ایک جامع واقفیت فراہم کرنا ہے۔ یہ تربیت محکمہ جنگلات نے کروائی ہے۔</p> <p>واقفیت بنیادی طور پر توجہ مرکوز کرتا ہے برائے:</p> <ul style="list-style-type: none"> <li>• جنگلاتی مقامات کا انتظام اور جنگلات کے عوامل</li> <li>• مقامی آبادی پر مبنی نگرانی اور رپورٹنگ کا طریقہ کار</li> <li>• آگ، جانوروں کے چرنے اور غیر قانونی سرگرمیوں کے خلاف حفاظتی اقدامات</li> <li>• محکمہ جنگلات، سی بی او اور ایس آئی یوٹیوں کے ساتھ رابطہ</li> </ul> <p>اکتوبر - نومبر 2025</p>	<p>محکمہ جنگلات:</p>	<p>وی ڈی سی اور وائچ اینڈ وارڈ گروپ کی صلاحیت بنانا</p>
<p>ریچارچ پاکستان (RP) کا مانیٹرنگ یونٹ، جس میں M&amp;E مینیجر (PMU)، سینئر آفیسر M&amp;E (SIU) ڈی آئی خان اور فارسٹ ٹیم کے عہدیدار شامل ہیں، محکمہ جنگلات کی طرف سے کی جانے والی تمام سرگرمیوں کے عمل اور تعمیل کی نگرانی کے لیے ذمہ دار ہیں، جیسا کہ دستخط شدہ فاریسٹ گرانٹ معاہدے میں بیان کیا گیا ہے۔</p> <p>نگرانی اس بات کو یقینی بنانے پر توجہ مرکوز کرے گی کہ تمام سرگرمیاں متنفقہ معیارات، مقررہ اوقات، اور آبادی کی شمولیت کے طریقہ کار کے مطابق لاگو ہوں۔ نتائج اور سفارشات کو باضابطہ طور پر محکمہ جنگلات کو PMU M&amp;E کے سربراہ کے ذریعے مطلع کیا جائے گا اور مزید کارروائی اور حل کے لیے مخصوص اوقات کے ساتھ متنفقہ عملی اقدامات کو دستاویز کیا جائے گا۔</p>	<p>ایس آئی یو ڈی آئی خان پی ایم یو آر پی</p>	<p>عمل / تعمیل کی نگرانی</p>

<p>شفافیت، جوابدہی، اور نفاذ میں مسلسل بہتری کو یقینی بنانے کیلئے RP M&amp;E یونٹ بنیادی طور پر فارمسٹ گرانٹ معاہدے کی پوری مدت میں سرگرمی 1.1.1 کی نگرانی کا ذمہ دار ہے۔</p> <p>دورانیہ: منصوبہ کی مدت</p>		
<p>سوشل موبلائزیشن (SM) ٹیم، SIU ڈی آئی خان کے مانیٹرنگ اینڈ ایولوشن (M&amp;E) یونٹ اور ریچارچ پاکستان پروجیکٹ کے PMU میں سیف گارڈنگ لیڈ کے ساتھ مل کر، جنگل کی جگہوں کے آس پاس کے دیہاتوں میں شکایت کے جواب کے طریقہ کار (GRM) کے نفاذ کے لیے ذمہ دار ہے۔</p> <p>شکایت کے اندراج کے طریقہ کار اور دستیاب ذرائع سمیت GRM کے عمل کی وضاحت کے لیے SM ٹیم متعلقہ آبادیوں کے لیے باقاعدگی سے آگاہی کی تقریبات کا انعقاد کرے گی۔ موصول ہونے والی تمام شکایات کو گرین کلائمٹ فنڈ (GCF) سے منظور شدہ GRM دستاویز کے مطابق نمٹایا جائے گا۔</p> <p>درج ذیل مکمل ریکارڈ:</p> <ul style="list-style-type: none"> <li>• شکایات موصول ہوئیں</li> <li>• ازالے کے لیے اقدامات کیے گئے۔</li> </ul> <p>شکایت کنندہ کا اطمینان اور رائے کو فارمیٹ گرانٹ کے معاہدے کی پوری مدت میں دستاویزی اور برقرار رکھا جائے گا۔</p> <p>دورانیہ: منصوبہ کی مدت</p>	<p>ایس آئی یو ڈی آئی خان پی ایم یو آر پی</p>	<p>شکایات کے ازالہ کا نظام GRM</p>

### III- فارم برائے رضامندی-جنوبی وزیرستان:

کسی بھی دستخط یا ذاتی تفصیلات کو جمع کرنے سے پہلے، تمام رضامندی کے فارم مقامی آبادی کے اراکین کو ان کی مقامی زبانوں میں احتیاط سے سمجھائے گئے تھے۔ SIU اور محکمہ جنگلات کی ٹیموں نے اس بات کو یقینی بنانے کے لیے مقامی آبادیوں کا رخ کیا کہ ہر کوئی سرگرمی کے مقصد، فارم میں بیان کردہ شرائط، اور ان سے درکار معلومات کو پوری طرح سمجھے۔ آبادی کے ممبران کو بتایا گیا کہ ان کی زمین کیسے استعمال کی جائے گی، ان کے کردار، اور شراکت داری کی شرائط کے تحت ان کے حقوق بیان کئے گئے۔ اس مکمل اور شفاف بیان کے بعد ہی رضامندی کے فارم بھرے گئے، اور مطلوبہ تفصیلات باضابطہ طور پر درج کی گئیں۔

ذیل میں دستخط شدہ رضامندی کے فارموں کی تصاویر دی گئی ہیں۔

**ANNEX 'A': APPROVAL & CONSENT FORM**

Project Title	Recharge Pakistan
Duration	Long Term
Location / Project Site	Sufrawan / Khirgi / Jandola / FR-Tank
Project Goal(s)	Building Pakistan's resilience to climate change through EbA & GI for Integrated Flood Risk Management

<p><b>Activity / Intervention</b></p> <p><i>(Instructions: please provide a list of only those activities / interventions which will be implemented in the above-mentioned project site with high confidence)</i></p>	<p><b>Positive Impacts</b></p>	<p><b>Negative Impacts</b></p>	<p><b>Proposed Mitigation Measures</b></p>
<p>I. Strengthen the capacity of community-based organisations (CBOs) to adopt EbA and green infrastructure interventions and undertake climate-resilient community-based natural resource management.</p> <p>II. Strengthen communities' knowledge and awareness of climate change impacts and the benefits of the project's EbA and green infrastructure interventions. (Tribal Elders)</p>	<p>- increase in the Awareness and advocacy</p> <p>- Enhance the Community Resilience</p> <p>-&gt; Social inclusion</p> <p>- Capacity building</p> <p>- Knowledge Sharing</p>	<p>-&gt; Dependancy on External support</p> <p>-&gt; Loss of Traditional knowledge</p> <p>-&gt; Accepting New Concept</p> <p>-&gt; challenge for Traditional Norms and values.</p>	<p>- Capacity building Training</p> <p>-&gt; Local Community Engagements</p> <p>-&gt; inclusion of marginalized groups</p> <p>- Awareness Campaign</p> <p>- Local CBO's Engagements</p>

III.	Afforestation Restore of degraded riverine ecosystems in D.I. Khan.	Bio-diversity Restoration. - Flood Control	Eco-system imbalance → cultural and	Monitoring and Evaluation.
IV.	Improve the climate resilience of vulnerable agricultural livelihoods.	- Enhance Farmer Capacity → Enhance Livelihood	Social Resistance - Lack of Awareness	→ Engagements of Tribe Elders. → selection of Native species.
V.	Information about GRM mechanism	- increase in the agricultural productivity. → vulnerable community Engagement will be increased.	→ increase of demands from Farmers. → social conflicts	→ Local VDC's and CBO's Engagements


	Yes	No	N/A
We acknowledge that the project's goals and activities/interventions and related impacts and risks have been explained to me and I understand them.	✓		
We acknowledge that I have been given the opportunity to ask questions about the project and been responded to satisfactorily at this time.	✓		
We acknowledge that the procedures for ensuring confidentiality as relevant to my involvement in the project have been explained to me and I understand them.	✓		
We acknowledge that the feedback collection and grievance redress mechanism(s) for the project have been explained to me and I understand them.	✓		
We understand that my participation in or agreement to the project's activities /interventions is entirely voluntary and I possess the right to withdraw the same, fully or partially, in accordance with provisions of Terms of Partnership (Annex			N/A
We acknowledged that consent for photography/audio/video recording/ etc.	✓		
<b>We, the undersigned, consent to:</b>			

- the project's interventions/activities as outlined above and my participation in the same as required in accordance with provisions of Terms of Partnership.
- the recording and archiving of any verbal and non-verbal data or information (except for personal information), as provided by me and as relevant to the project, and the use of the same in research and analysis and other published outputs for the project.

✓

Name	CNIC (if applicable) of respondent	Contact (phone, email or home address)	Signature or Thumb Impression
Mehmood			محمد
Turkistan			Turkistan
Shamsher Khan			شیر خان
Hasnain			Hasnain
Amjad kha			Amjad
Rifatullah			رفیق اللہ

Muhammad Sajid Khan



20/5/2025

WWF Official / Representative

Signature

Name & Date

**ANNEX 'A': APPROVAL & CONSENT FORM**

Project Title	Recharge Pakistan
Duration	Long Term
Location / Project Site	<i>Sain Kach / Sararogha / Upper South Waziristan</i>
Project Goal(s)	Building Pakistan's resilience to climate change through EbA & GI for Integrated Flood Risk Management

Activity / Intervention	Positive Impacts	Negative Impacts	Proposed Mitigation Measures
<p>I. Strengthen the capacity of community-based organisations (CBOs) to adopt EbA and green infrastructure interventions and undertake climate-resilient community-based natural resource management.</p> <p>II. Strengthen communities' knowledge and awareness of climate change impacts and the benefits of the project's EbA and green infrastructure interventions. (Tribe Elders)</p>	<p>→ <i>women inclusion</i></p> <p>→ <i>increase in Awareness</i></p> <p>→ <i>Strengthening of Local CBO's</i></p> <p>→ <i>Social inclusion and Gender equity</i></p> <p>→ <i>Capacity building of Local communities</i></p>	<p>→ <i>Dependency over External Support</i></p> <p>→ <i>Social Conflicts</i></p> <p>→ <i>Loss of Traditional Knowledge</i></p>	<p>→ <i>Engagement of Local Stakeholder</i></p> <p>→ <i>Engagement of CBO's</i></p> <p>→ <i>Engagements of Tribe elders</i></p> <p>→ <i>Cultural sensitive Engagements</i></p> <p>→ <i>Awareness Campaign</i></p>

III.	Afforestation Restore of degraded riverine ecosystems in D.I. Khan.	Bio-diversity Restoration → Flood Control	→ Eco-system imbalance → cultural/social Norms and values Resistance → Social conflict	→ selection of Native species → Monitoring and Evaluation. → CSA Training
IV.	Improve the climate resilience of vulnerable agricultural livelihoods.	→ Enhance livelihood opportunities. → Knowledge sharing	→ Demands rising in Farmers	→ Gender inclusive Training.
V.	Information about GRM mechanism	→ Farmers Capacity building through Trainings.		

	Yes	No	N/A
We acknowledge that the project's goals and activities/interventions and related impacts and risks have been explained to me and I understand them.	✓		
We acknowledge that I have been given the opportunity to ask questions about the project and been responded to satisfactorily at this time.	✓		
We acknowledge that the procedures for ensuring confidentiality as relevant to my involvement in the project have been explained to me and I understand them.	✓		
We acknowledge that the feedback collection and grievance redress mechanism(s) for the project have been explained to me and I understand them.	✓		
We understand that my participation in or agreement to the project's activities /interventions is entirely voluntary and I possess the right to withdraw the same, fully or partially, in accordance with provisions of Terms of Partnership (Annex			N/A
We acknowledged that consent for photography/audio/video recording/ etc.	✓		
<b>We, the undersigned, consent to:</b>			

the project's interventions/activities as outlined above and my participation in the same as required in accordance with provisions of Terms of Partnership.

the recording and archiving of any verbal and non-verbal data or information (except for personal information), as provided by me and as relevant to the project, and the use of the same in research and analysis and other published outputs for the project.



Name	CNIC (if applicable) of respondent	Contact (phone, email or home address)	Signature or Thumb Impression
زنگنه خان			
محمد تقی خان			
عبدالحمید			

Muhammad Sajid Khan

22/5/25

WWF Official / Representative

Signature

Name & Date

**ANNEX 'A': APPROVAL & CONSENT FORM**

<b>Project Title</b>	Recharge Pakistan
<b>Duration</b>	Long Term
<b>Location / Project Site</b>	Upper Kaniguram / Kaniguram / Upper South Waziristan
<b>Project Goal(s)</b>	Building Pakistan's resilience to climate change through EbA & GI for Integrated Flood Risk Management

<b>Activity / Intervention</b> <small>Identify any positive impacts of the project which will be a result of the intervention with high probability.</small>	<b>Positive Impacts</b>	<b>Negative Impacts</b>	<b>Proposed Mitigation Measures</b>
I. Strengthen the capacity of community-based organisations (CBOs) to adopt EbA and green infrastructure interventions and undertake climate-resilient community-based natural resource management.	→ Gender inclusion → Capacity building of Local Communities	→ Loss of Traditional knowledge. → Dependancy over External support.	→ Local community engagements. → Engagement of Local CBOs
II. Strengthen communities' knowledge and awareness of climate change impacts and the benefits of the project's EbA and green infrastructure interventions. (Tribal Elders)	→ Knowledge sharing → Awareness about Climate Change adaptation. - Enhance Community Resilience	→ Conflicts over resources → Social Conflicts	→ Capacity building Training → Trust building

III	Afforestation Restore of degraded riverine ecosystems in D.I. Khan.	Bio-diversity improved	→ water resources depletion	→ selection of Native species
IV	Improve the climate resilience of vulnerable agricultural livelihoods.	→ Farmers capacity building over CSA	→ Demand Raising amongst Farmers	→ Capacity building training over VESA
V	Information about GRM mechanism	→ Enhance livelihood	→ conflict over resources.	→ Engagements of Tribe elders.
		→ inclusion of women/marginalized groups	→ False complaints	→ Monitoring and Evaluation.

	Yes	No	N/A
We acknowledge that the project's goals and activities/interventions and related impacts and risks have been explained to me and I understand them.	✓		
We acknowledge that I have been given the opportunity to ask questions about the project and been responded to satisfactorily at this time.	✓		
We acknowledge that the procedures for ensuring confidentiality as relevant to my involvement in the project have been explained to me and I understand them.	✓		
We acknowledge that the feedback collection and grievance redress mechanism(s) for the project have been explained to me and I understand them.	✓		
We understand that my participation in or agreement to the project's activities/interventions is entirely voluntary and I possess the right to withdraw the same, fully or partially, in accordance with provisions of Terms of Partnership (Annex			N/A
We acknowledged that consent for photography/audio/video recording/ etc,	✓		
<b>We, the undersigned, consent to:</b>			

the project's interventions/activities as outlined above and my participation in the same as required in accordance with provisions of Terms of Partnership.

the recording and archiving of any verbal and non-verbal data or information (except for personal information), as provided by me and as relevant to the project, and the use of the same in research and analysis and other published outputs for the project.



Name	CNIC (if applicable) of respondent	Contact (phone, email or home address)	Signature or Thumb Impression
فضل امين	1.		Fazalamin
اشرف علي			Ashraf Ali
مستار م			Mustar M
عزت تاج			Aziz Taj
عطا الله ش. ب. ب.	2		Ataullah S.H.B.B.
عزت علي	1.		Aziz Khan

Muhammad Sajid Khan

22/5/2025

WWF Official / Representative

Signature

Name & Date

**ANNEX 'A': APPROVAL & CONSENT FORM**





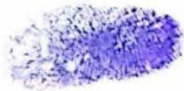
<b>Project Title</b>	Recharge Pakistan
<b>Duration</b>	Long Term
<b>Location / Project Site</b>	USpana Ragh zay Terzin Faredai/Sinupper
<b>Project Goal(s)</b>	Building Pakistan's resilience to climate change through EbA & GI for Integrated Flood Risk Management

<b>Activity / Intervention</b>  <i>(Instructions: please provide a list of only those activities / interventions which will be implemented in the above-mentioned project site with high confidence)</i>	<b>Positive Impacts</b>	<b>Negative Impacts</b>	<b>Proposed Mitigation Measures</b>
<p>I. Strengthen the capacity of community-based organisations (CBOs) to adopt EbA and green infrastructure interventions and undertake climate-resilient community-based natural resource management.</p> <p>II. Strengthen communities' knowledge and awareness of climate change impacts and the benefits of the project's EbA and green infrastructure interventions (Tribe Elders)</p>	<p>- Local community Engagements</p> <p>- Enhance Community Resilience</p> <p>- Cultural Knowledge Integration</p> <p>- women Inclusion</p>	<p>- Conflict over Resources</p> <p>- Rigid cultural Norms &amp; values</p> <p>- Resistance to new concepts</p> <p>- Availability of Community in different seasons and security situations -</p>	<p>- Awareness Campaign</p> <p>- Capacity Building Training</p> <p>- Promote dialog-</p> <p>- Monitoring and evaluation</p> <p>- Involvement of Tribal Elders -</p>

III.	Afforestation Restore of degraded riverine ecosystems in D.I. Khan.	Bio-diversity restoration	- Sustainability Issues.	selection of Native species
IV.	Improve the climate resilience of vulnerable agricultural livelihoods	- Increase in livelihood agricultural opportunities. - Flood Mitigation	- Market and Supply chain challenges	- Local market and ward system - - coordinate and consultation with stakeholders
V.	Information about GRM mechanism	- Capacity Building and Knowledge sharing		- Awareness Raising Campaigns Regarding GRM.

	Yes	No	N/A
We acknowledge that the project's goals and activities/interventions and related impacts and risks have been explained to me and I understand them	✓		
We acknowledge that I have been given the opportunity to ask questions about the project and been responded to satisfactorily at this time.	✓		
We acknowledge that the procedures for ensuring confidentiality as relevant to my involvement in the project have been explained to me and I understand them.	✓		
We acknowledge that the feedback collection and grievance redress mechanism(s) for the project have been explained to me and I understand them.	✓		
We understand that my participation in or agreement to the project's activities /interventions is entirely voluntary and I possess the right to withdraw the same, fully or partially, in accordance with provisions of Terms of Partnership (Annex			N/A
We acknowledged that consent for photography/audio/video recording/ etc	✓		
<b>We, the undersigned, consent to:</b>			

We acknowledge that the procedures for ensuring confidentiality as relevant to my involvement in the project have been explained to me and I understand them.	✓		
We acknowledge that the feedback collection and grievance redress mechanism(s) for the project have been explained to me and I understand them.	✓		
We understand that my participation in or agreement to the project's activities / interventions is entirely voluntary and I possess the right to withdraw the same, fully or partially, in accordance with provisions of Terms of Partnership (Annex )			N/A
<b>We, the undersigned, consent to:</b> <ul style="list-style-type: none"> <li>- the project's interventions/activities as outlined above and my participation in the same as required in accordance with provisions of Terms of Partnership.</li> <li>- the recording and archiving of any verbal and non-verbal data or information (except for personal information), as provided by me and as relevant to the project, and the use of the same in research and analysis and other published outputs for the project.</li> </ul>	✓		

Name	CNIC (if applicable) of respondent	Contact (phone, email or home address)	Signature or Thumb Impression
Muhammad Tariq			
Wahid Ullah			
Sher Zada			
Ghulam Uddin			
Mir. Azam Khan			

ASIF Khan  
 \_\_\_\_\_  
 WWF official

  
 \_\_\_\_\_  
 Signature

22/10/2025  
 \_\_\_\_\_  
 Date

**ANNEX 'A': APPROVAL & CONSENT FORM**

<b>Project Title</b>	Recharge Pakistan
<b>Duration</b>	Long Term
<b>Location / Project Site</b>	Ghowak Shamankhel / Ladha / South Waziristan Upper
<b>Project Goal(s)</b>	Building Pakistan's resilience to climate change through EbA & GfR for Integrated Flood Risk Management

<b>Activity / Intervention</b>  <i>(Instructions: please provide a list of only those activities / interventions which will be implemented in the above-mentioned project site with high confidence)</i>	<b>Positive Impacts</b>	<b>Negative Impacts</b>	<b>Proposed Mitigation Measures</b>
<p>I. Strengthen the capacity of community-based organisations (CBOs) to adopt EbA and green infrastructure interventions and undertake climate-resilient community-based natural resource management.</p> <p>II. Strengthen communities' knowledge and awareness of climate change impacts and the benefits of the project's EbA and green infrastructure interventions. (Tribe Elders)</p>	<p>increase in the Awareness</p> <p>climate change adaptation</p> <p>Enhance Community Resilience</p> <p>→ social inclusion</p> <p>→ Knowledge Sharing</p> <p>→ Gender inclusion</p>	<p>Dependancey on external support</p> <p>→ Accepting New concepts challenges</p> <p>→ Loss of Traditional Knowledge</p> <p>→ challenge for Traditional Norm and value</p>	<p>Capacity Building Framing</p> <p>consultation with tribe elders</p> <p>→ inclusion of Marginalized group</p> <p>Awareness campaign</p> <p>Local CBO Engagements</p>


III.	Afforestation Restore of degraded riverine ecosystems in D.I. Khan.	Bio-diversity Restoration	Eco-system imbalance	Monitoring and Evaluation
IV.	Improve the climate resilience of vulnerable agricultural livelihoods.	- Flood control - Enhance Farmer Capacity	- Cultural and Social Resistance - Lack of Awareness	-> Engagement of Tribe elders -> Awareness and Framing for Farmers.
V.	Information about GRM mechanism	-> Enhance Livelihood -> increase in agriculture productivity	- increase of Demand from Farmers - social conflicts	- Local CBO's and VDC's Engagements

	Yes	No	N/A
We acknowledge that the project's goals and activities/interventions and related impacts and risks have been explained to me and I understand them.	✓		
We acknowledge that I have been given the opportunity to ask questions about the project and been responded to satisfactorily at this time.	✓		
We acknowledge that the procedures for ensuring confidentiality as relevant to my involvement in the project have been explained to me and I understand them.	✓		
We acknowledge that the feedback collection and grievance redress mechanism(s) for the project have been explained to me and I understand them.	✓		
We understand that my participation in or agreement to the project's activities /interventions is entirely voluntary and I possess the right to withdraw the same, fully or partially, in accordance with provisions of Terms of Partnership (Annex			N/A
We acknowledged that consent for photography/audio/video recording/ etc	✓		
<b>We, the undersigned, consent to:</b>			

We acknowledge that the procedures for ensuring confidentiality as relevant to my involvement in the project have been explained to me and I understand them.	✓		
We acknowledge that the feedback collection and grievance redress mechanism(s) for the project have been explained to me and I understand them.	✓		
We understand that my participation in or agreement to the project's activities / interventions is entirely voluntary and I possess the right to withdraw the same, fully or partially, in accordance with provisions of Terms of Partnership (Annex )			N/A
<p>We, the undersigned, consent to:</p> <ul style="list-style-type: none"> <li>- the project's interventions/activities as outlined above and my participation in the same as required in accordance with provisions of Terms of Partnership.</li> <li>- the recording and archiving of any verbal and non-verbal data or information (except for personal information), as provided by me and as relevant to the project, and the use of the same in research and analysis and other published outputs for the project.</li> </ul>	✓		

Name	CNIC (if applicable) of respondent	Contact (phone, email or home address)	Signature or Thumb Impression
Niaz Ali			
Aminullah Khan			
Binyamin			
علی بک			
Shehr-e-Ahmed			
M. Zahir			

M. Sajid Khan  
 NWF official

  
 Signature

4/11/2022  
 Date

## ضمیمہ نمبر 2: علاقہ کی جانچ پڑتال اور مقامی آبادی سے ملاقاتوں کی تصاویر

ڈبہ حسن نخیل، درازندہ سے تصاویر



1- مقامی آبادی کے مرد حضرات سے مشاورت



2- مقامی آبادی کے مرد حضرات سے مشاورت

گرم شیرانی، درازندہ سے تصاویر



1- مقامی آبادی کے مرد حضرات سے مشاورت



2- مقامی آبادی کے مرد حضرات سے مشاورت

شیخ بدین، ڈیرہ اسماعیل خان سے تصاویر



1- سید آباد میں مقامی آبادی کے مرد حضرات سے مشاورت



2- سید آباد میں مقامی آبادی کے مرد حضرات سے مشاورت

کئی گورام، جنوبی وزیرستان بالا سے تصاویر



1- مقامی آبادی کے مرد حضرات سے مشاورت



2- مقامی آبادی کے مرد حضرات سے مشاورت

مدی جان شعور، جنوبی وزیرستان سے تصاویر



1- مقامی آبادی کے مرد حضرات سے مشاورت



2- مقامی آبادی کے مرد حضرات سے مشاورت

سائیکس کچ، سراروغہ، جنوبی وزیرستان سے تصاویر



1- مقامی آبادی کے مرد حضرات سے مشاورت



2- مقامی آبادی کے مرد حضرات سے مشاورت

سرکچ سرویکائی، جنوبی وزیرستان سے تصاویر



1- مقامی آبادی کے مرد حضرات سے مشاورت



2- مقامی آبادی کے مرد حضرات سے مشاورت

ترزین- سرویکائی (جنوبی وزیرستان-بالا) سے تصاویر



1- لدھافار سٹ آفس- جنوبی وزیرستان بالا میں مقامی آبادی کے مرد حضرات سے مشاورت



2- آرپی، ایس آئی پو، ڈی آئی خان میں مقامی آبادی کے مرد حضرات سے مشاورت

غواک- لدھا (جنوبی وزیرستان) سے تصاویر



1- لدھافار سٹ آفس- جنوبی وزیرستان بالا میں مقامی آبادی کے مرد حضرات سے مشاورت



2- آرپی، ایس آئی پو، ڈی آئی خان میں مقامی آبادی کے مرد حضرات سے مشاورت

## ضمیمہ نمبر 3: علاقہ کی تصاویر

ڈبہ حسن کھیل-درازندہ سے تصاویر



1- جنگلات اگانے کیلئے جگہ



2- جنگلات اگانے کیلئے جگہ



3- جنگلات اگانے کیلئے جگہ



4- جنگلات اگانے کیلئے جگہ

گرم شیرانی-درازندہ سے تصاویر



5- جنگلات اگانے کیلئے جگہ




6- جنگلات اگانے کیلئے جگہ



1- جنگلات اگانے کیلئے جگہ نمبر ایک



2- جنگلات اگانے کیلئے جگہ نمبر 2




3- جگہ نمبر ایک - پہاڑی علاقہ ہونے کی وجہ سے سخت سطح



3- جگہ نمبر دو - پہاڑی علاقہ ہونے کی وجہ سے سخت سطح



5- سی پیک کے نزدیک جنگلی آگ کی جگہ



6- سی پیک کے نزدیک جنگلی آگ کی جگہ

کئی گورام، جنوبی وزیرستان بالا سے تصاویر



1- جنگلات اگانے کیلئے جگہ



2- جنگلات اگانے کیلئے جگہ



3- جنگلات اگانے کیلئے جگہ



4- جنگلات اگانے کیلئے جگہ

مدی جان شعور، جنوبی وزیرستان سے تصاویر



1- جنگلات اگانے کیلئے جگہ



2- جنگلات اگانے کیلئے جگہ



3- جنگلات اگانے کیلئے جگہ



4- جنگلات اگانے کیلئے جگہ

سایکس کچ، سراروڈ، جنوبی وزیرستان سے تصاویر



1- جنگلات اگانے کیلئے جگہ



2- جنگلات اگانے کیلئے جگہ



3- جنگلات اگانے کیلئے جگہ



4- جنگلات اگانے کیلئے جگہ

سرکچ سرویکائی، جنوبی وزیرستان سے تصاویر



1- جنگلات اگانے کیلئے جگہ



2- جنگلات اگانے کیلئے جگہ



3- جنگلات اگانے کیلئے جگہ




4- جنگلات اگانے کیلئے جگہ

ترزین- سرویکائی (جنوبی وزیرستان-بالا) سے تصاویر




1- جنگلات اگانے کیلئے جگہ



2- جنگلات اگانے کیلئے جگہ



3- جنگلات اگانے کیلئے جگہ



4- جنگلات اگانے کیلئے جگہ

غواک-لدھا(جنوبی وزیرستان-بالا) سے تصاویر




1- جنگلات اگانے کیلئے جگہ



2- جنگلات اگانے کیلئے جگہ



3- جنگلات اگانے کیلئے جگہ

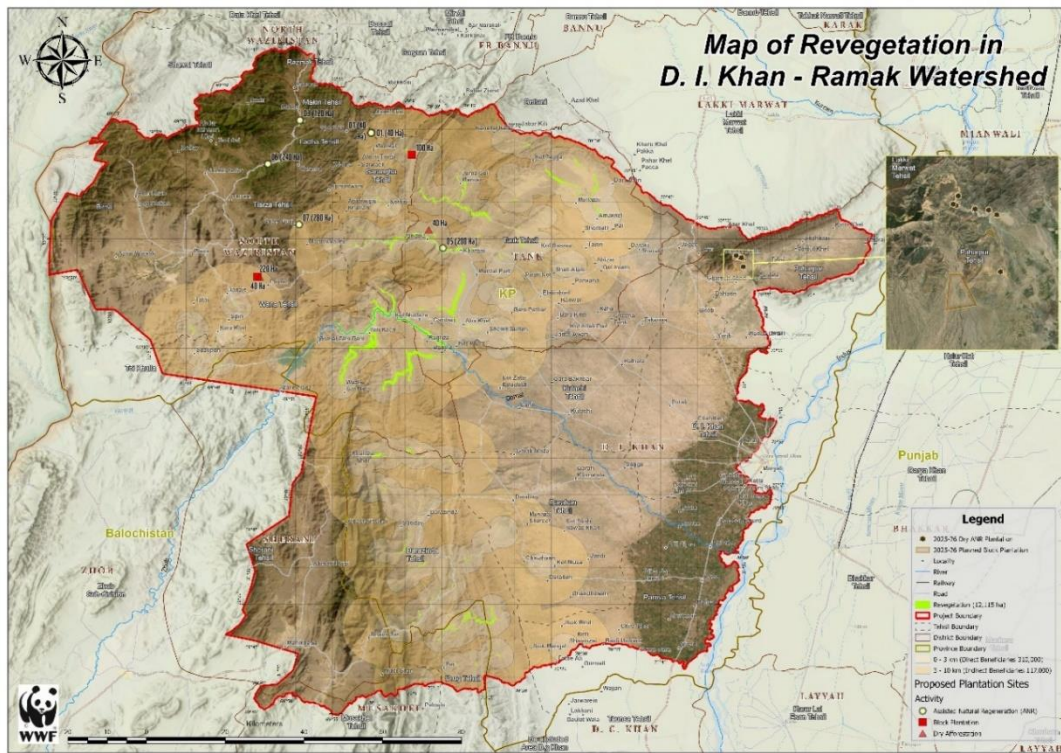


4- جنگلات اگانے کیلئے جگہ

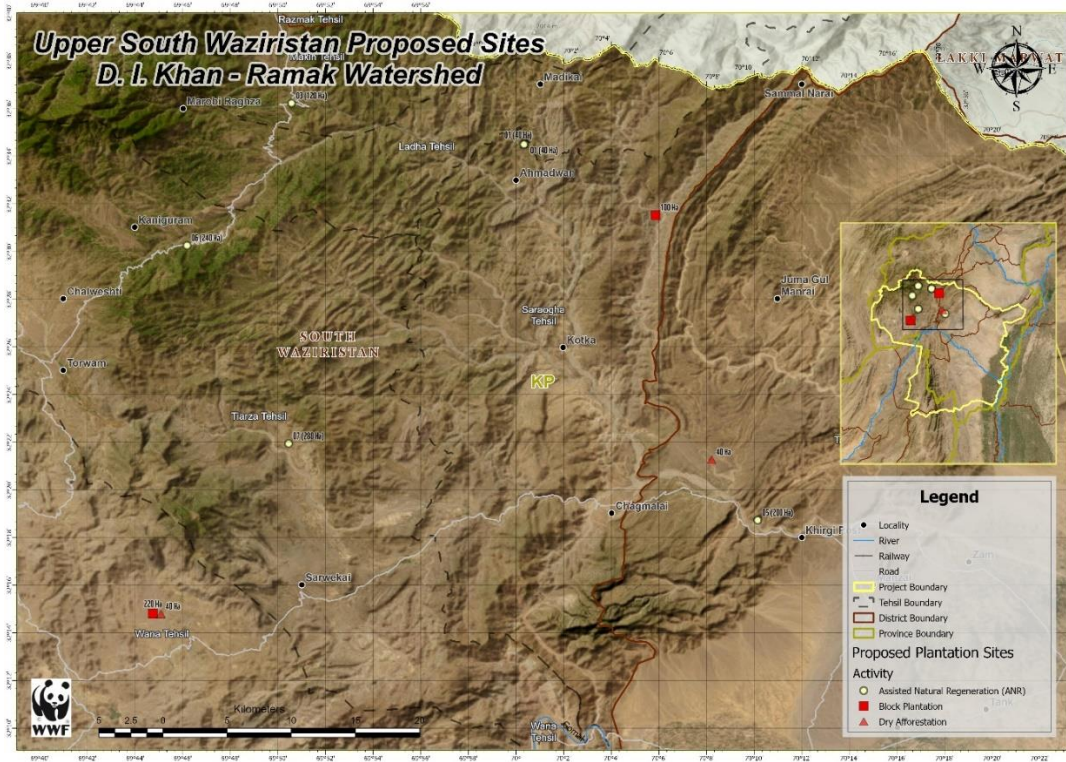
## ANNEX 4: List of Implementation Sites

S#	SUB DIVISION / RANGE	TEHSIL	NAME OF SITE	ACTIVITY	2025 YEAR TARGET	GPS COORDINATES
1	Ladha Forest Sub Division	Sararogha	Baror	Assisted Natural Regeneration (ANR)	01 (40 Ha)	32.574938, 70.005935
2	Ladha Forest Sub Division	Sararogha	Baror	Assisted Natural Regeneration (ANR)	01 (40 Ha)	32.574945, 70.005563
3	Ladha Forest Sub Division	Ladha	Upper Kanigurram	Assisted Natural Regeneration (ANR)	06 (240 Ha)	32.504253, 69.769653
4	Ladha Forest Sub Division	Ladha	Ghowak	Assisted Natural Regeneration (ANR)	03 (120 Ha)	32.60379, 69.842835
5	Ladha Forest Sub Division	Serwekai	Terzin Serwekai	Assisted Natural Regeneration (ANR)	07 (280 Ha)	32.365707, 69.840798
6	Tribal Sub Division Tank	Jandola	Sparwam	Assisted Natural Regeneration (ANR)	05 (200 Ha)	32.312135, 70.169151
				<b>TOTAL ANR</b>	<b>920 ha</b>	
7	Ladha Forest Sub Division	Sararogha	Baror	Block Plantation	100 Ha	32.525415, 70.097745
8	Ladha Forest Sub Division	Serwekai	Dargai	Block Plantation	220 Ha	32.246741, 69.745743
				<b>TOTAL BLOCK PLANTATION</b>	<b>320 Ha</b>	
9	Ladha Forest Sub Division	Serwekai	Dargai	Dry Afforestation	40 Ha	32.246940, 69.751445
10	Tribal Sub Division Tank	Jandola	Khaichai Kalai	Dry Afforestation	40 Ha	32.354854, 70.136904
				<b>TOTAL DRY AFFORESTATION</b>	<b>80 Ha</b>	
<b>TOTAL TARGET 2025</b>					<b>1320 Ha</b>	

## Key Map:



## Proposed Area Map: South Waziristan:



## ANNEX 5: Safeguard Incident Reporting Template

### 1. Incident Report Details

Date of Incident: \_\_\_\_\_

Time of Incident: \_\_\_\_\_

Specific Location: \_\_\_\_\_

### 2. Incident Category (Select the primary risk area as identified in the Safeguard Screening)

- Hazardous Environment (harm caused by local wildlife or environmental health risks)
- Construction & Site Hazards (accidents related to the construction work and materials)
- Community Exposure to Works (risk or causes harm to local community members)

### 3. Nature of Incident (Check the specific event that occurred)

If Hazardous Environment:

- Encounter or injury with poisonous animals (e.g., snakes, scorpions)
- Exposure to disease vectors (e.g., mosquitoes, flies near stagnant water)

If Construction & Site Hazards:

- Incident with construction materials (cement, aggregates, steel)
- Incident near/on unstable slopes (landslide, slip, collapse)
- Drowning or near-drowning hazard in canals

If Community Exposure to Works:

- Injury from loading/unloading materials
- Injury from machinery operations
- Fall into an unsecured excavated area
- Fuel storage/usage hazard affecting the community
- Electrical use hazard affecting the community

### 4. Affected Party

- Project Worker / Staff
- Community Member
- Other (Please specify): \_\_\_\_\_

### 5. Description of the Incident

(Provide a clear and detailed account of what happened, the sequence of events, and contributing factors.)

---

---

---

### 6. Immediate Actions Taken

(Describe immediate response: first aid, stopping work, area secured, etc.)

---

---

---

**7. Proposed Corrective and Preventive Actions**

(Steps to address root causes and prevent recurrence)

---

---

---

**8. Incident Report Completed By:**

Name: \_\_\_\_\_

Role: \_\_\_\_\_





## ANNEX 6: Template for Waste Management & Monitoring Plan Checklist/Report

Impacts	Mitigation Measures	Status of Compliance				Remarks
		Full	Partial	No	NA	
<b>Status of WMMP Compliance – Procurement and Design Phase</b>						
Potential for procurement of materials that are not environmentally sound (e.g., non-native seedlings, plastic tools)	Ensure all seedlings are local/native species as determined by the Forest Department/RP team, aligning with ecological restoration principles.	<input type="checkbox"/>	<input type="checkbox"/>	<input type="checkbox"/>	<input type="checkbox"/>	
	Minimize Plastic/Non-biodegradable Use. Specify durable, reusable tools and biodegradable materials where possible.	<input type="checkbox"/>	<input type="checkbox"/>	<input type="checkbox"/>	<input type="checkbox"/>	
Potential lack of waste strategy integration in contracts.	Ensure "No waste/Littering" clause is included in the Terms of Partnership (ToPs) and all labor contracts, holding the VDC/Landowner responsible for a clean site.	<input type="checkbox"/>	<input type="checkbox"/>	<input type="checkbox"/>	<input type="checkbox"/>	
<b>Status of WMMP Compliance – Construction Phase</b>						
Generation of Minimal Solid Waste (e.g., food wrappers, packaging, empty seed bags, general litter from workers).	Establish designated temporary collection points or bins for non-biodegradable waste.	<input type="checkbox"/>	<input type="checkbox"/>	<input type="checkbox"/>	<input type="checkbox"/>	
	All non-biodegradable solid waste must be collected and transported off-site for proper disposal at a government-approved facility.	<input type="checkbox"/>	<input type="checkbox"/>	<input type="checkbox"/>	<input type="checkbox"/>	

Contamination from accidental spills of small quantities of fuel/oil (from non-mobilized tools or transport).	Clearly communicate Zero Tolerance Policy for dumping of any hazardous substance. Ensure immediate cleanup and containment of any spills using local, readily available absorbent materials.	<input type="checkbox"/>	<input type="checkbox"/>	<input type="checkbox"/>	<input type="checkbox"/>	
Inadequate sanitation/hygiene conditions for manual laborers.	Provide and maintain basic sanitation facilities (e.g., temporary dry pit latrines at base camps, located away from water sources). Enforce standard hygiene protocols (hand sanitizer/soap)	<input type="checkbox"/>	<input type="checkbox"/>	<input type="checkbox"/>	<input type="checkbox"/>	
<b>Status of WMMP Compliance – Post-Completion Phase</b>						
Accumulation of debris or dead plant material during maintenance.	Plant debris and biodegradable waste should be left on-site or composted to enrich soil quality and conserve water.	<input type="checkbox"/>	<input type="checkbox"/>	<input type="checkbox"/>	<input type="checkbox"/>	
Non-compliance with protection measures (e.g., grazing intrusion, fire risk).	The VDC/Landowner is bound by the ToPs to protect the land/plants for an additional three years, ensuring waste and litter are controlled by the community.	<input type="checkbox"/>	<input type="checkbox"/>	<input type="checkbox"/>	<input type="checkbox"/>	

## ANNEX 7: Site Demarcation & Vegetation Assessment Report

<b>Title of Activity:</b>	Site Demarcation & Vegetation Assessment Report Closure-4,5 & 6 Saidabad Shiekh Buddin Forest Range, D.I.Khan Forest Division.		
<b>Type of Activity:</b>	<input type="checkbox"/> Meeting	<input checked="" type="checkbox"/> Field Visit	<input type="checkbox"/> Workshop/ Training
<b>Date:</b>	11-Sep-2025		
<b>Time:</b>	07:00 am to 4:00 pm		
<b>Location:</b>	Village Saidabad, Shiekh Buddin.		
<b>RP Staff in Attendance:</b>	<b>Name</b>	<b>Designation</b>	<b>Contact #</b>
	Muhammad Kashif Baloch	Coordinator Forest	
	Muhammad Asad	Sr. Officer Forest	
<b>Stakeholders in Presence:</b>	<b>Name</b>	<b>Designation</b>	<b>Organization/ Occupation</b>
	Muhammad Sohail	Forest Guard	KP-FD
	Muhammad Yousif	Community Member	VDC
<b>Purpose / Objective of Activity:</b> (One or two lines summarizing why the activity was conducted)	The activity aimed to measure and document Closures 4, 5, and 6 through GPS survey, assess vegetation status, and ensure boundary demarcation under the Recharge Pakistan Program.		
<b>Description of Activity:</b> <i>(Brief narrative of what took place and highlight any challenges — please keep concise, no more than max 2–3 short paragraphs)</i>	<p>The forest team visited Closures 4, 5, and 6 and conducted GPS-based measurements. Each closure was inspected for natural vegetation and site condition. Boundaries were clearly demarcated and labeled sequentially as <b>RP-CL.4, RP-CL.5, and RP-CL.6</b>.</p> <p>The terrain across these sites was generally <b>moderate to steep slope</b>. Vegetation cover was mixed: some portions showed good ground cover, while others were observed with sparse or low vegetation. This indicates potential for regeneration if closures are properly protected. Natural vegetation of <b>Palosa trees</b> and <b>Muskat</b> was found to be dominant, while <b>wild olives</b> were also present in small numbers. Each closure is designated for 40 hectares.</p>		
<b>Outcome / Impact of Activity:</b> (What was achieved? Any decisions taken? Any commitments made?)	<p>GPS measurement and boundary demarcation of Closures 4, 5, and 6 completed.</p> <ul style="list-style-type: none"> <li>• Clear labeling of boundaries was established for field reference.</li> <li>• Vegetation assessment recorded with varying density levels.</li> <li>• Baseline data generated for monitoring and reporting.</li> </ul>		
<b>Recommendations / Way Forward:</b>	<ul style="list-style-type: none"> <li>• Strengthen protection of all three closures to allow natural regeneration.</li> <li>• Introduce assisted natural regeneration (ANR) interventions in areas with sparse vegetation.</li> </ul>		

<p>(Suggested actions, follow-up needed, or implications for the project team)</p>	<ul style="list-style-type: none"> <li>• Encourage enrichment planting of native species to complement natural cover.</li> <li>• Ensure boundary pillars and signage are maintained and not disturbed.</li> </ul>	
<p><b>Supporting Material:</b></p> <ul style="list-style-type: none"> <li>• Mention what you have attached. For Example: Attached photographs and videos (please caption the attached items properly in the "Activity - location - date" format)</li> <li>• Mention what you have attached. For Example: Attached consent form</li> </ul>	<ul style="list-style-type: none"> <li>• Photographs of Closure-4, Closure-5, Closure-6.</li> <li>• Field data collection sheets and GPS-based boundary records.</li> <li>• All supporting documentation archived in the Forest Team Folder for reference.</li> </ul>	
<p><b>Pictures</b></p>		
	<p>Coordinates_CL_4</p>	<p>CL_4.5.6_starting_point</p>
		
	<p>Landscape_CL_4.5.6</p>	<p>Boundary_marking_CL_5</p>



Boundary\_marking\_CL\_6



Landscape

## ANNEX 8: Terms of Partnership (TOP)

**Site Name: Baror - Sararogha (SWD - Upper)**

**Date: 1st July 2025-ANR**

*The Terms of Partnership for interventions under Output 1.1.1 are agreed upon between the Forest Department and the respective Village Development Organizations for communal land voluntarily allocated by local communities for forestry interventions in the area. The English version of the TOP is a translation of the original Urdu text.*

### **English Version:**

#### **TOP (ANR Closure)**

#### **Agreement for promotion and conservation of Natural Resources (Closure)**

#### **Recharge Pakistan Program**

This agreement is made on the day of ...**Tuesday**..., dated ..**01/07/2025**..., between the Forest Department (First Party) ..... South Waziristan Forest Division, ..**Ladha**.. Forest Sub-Division, and the Village Development Organization (Second Party) of Village ...**Baror/Shaman Khel**..., regarding the promotion and protection of natural regeneration at the site ....**Sararogha**..., covering an area of ....**80**..... Kanal/Acre/Hectare.

#### **1: Responsibilities and Duties of the Forest Department:**

The Forest Department shall be bound to perform the following responsibilities and duties:

- a) To identify the proposed area for the protection and promotion of natural regeneration.
- b) To hand over the proposed area to the concerned Village Development Committee (VDC) for the protection and promotion of natural regeneration.
- c) To prepare a map of the designated area (for current and future reference) in consultation with the Committee.
- d) To provide all kinds of technical assistance related to this project.
- e) The Forest Department shall pay the salary of the watchman or guard appointed by the Village Development Organization for the protection and promotion of natural regeneration through a cross cheque, subject to the availability of funds and the project's rules and regulations.
- f) If the Forest Department is not satisfied with the performance of the Village Development Organization in the proposed area, it may direct the Committee to stop payment of the watchman's salary, and the watchman shall be bound to deposit the received salary into the government treasury.
- g) The Forest Department shall inform the concerned Committee in case of project termination, extension or reduction of project duration, delay in funds, or changes in government policy. The Committee and all its members shall agree to this condition.

#### **2: Responsibilities and Duties of the Village Development Organization (Second Party):**

The Village Development Organization shall be bound to perform the following duties:

- a) The Second Party shall be responsible for the protection and maintenance of the designated area.
- b) The Second Party shall have the authority to appoint a guard for the protection of the proposed area or to protect the area through community self-help. The area shall be fully supervised and maintained in all respects.
- c) The Second Party shall enclose the area with thorny bushes or fencing according to the instructions of the First Party and in line with the project's rules and regulations.
- d) The Second Party shall protect the designated area from grazing, fire, and illegal tree cutting. In case of violations, it shall impose fines on offenders and deposit the collected fines into the official account of the Village Development Organization.
- e) The Second Party shall collect tree seeds from the designated area and carry out sowing in vacant spaces within the same area.
- f) The Second Party shall open a bank account for receiving the fixed monthly salary of the watchman.
- g) The Second Party shall enter into a written agreement with the appointed watchman regarding the protection and promotion of natural regeneration, with mutual consultation at the organizational level.

- h) The Second Party shall keep a complete record of the designated area and present it during the Committee's monthly meetings for review and further action whenever required.
- i) In case of any dispute, the final decision-making authority shall rest with the Divisional Forest Officer, South Waziristan Forest Division, whose decision shall be acceptable to both parties.
- j) After the completion of the project, the continued protection and monitoring of the natural regeneration shall be the responsibility of the Committee concerned.

<b>First Party</b>	<b>Second Party</b>
<b>Sub-Divisional Forest Officer</b> .....Ladha.....	<b>President / General Secretary, Village Development Committee...Khanat Khan S/O Mueen Khan.....</b>
<b>Signature:</b> .....	<b>Signature:</b> .....
<b>Verified by:</b> <b>Signature: Divisional Forest Officer:</b> .....	

حاصل / نتیجہ 1.1.1 کے تحت پراجیکٹ کے امور کے لیے شراکت داری کی شرائط محکمہ جنگلات اور متعلقہ گاؤں کی ترقیاتی تنظیموں کے درمیان مقامی آبادیوں کی طرف سے رضاکارانہ طور پر علاقے میں جنگلات کیلئے مختص کی گئی اجتماعی زمین کیلئے متفق ہیں۔ ٹی او پی کا انگریزی متن اصل اردو متن کا ترجمہ ہے۔



**معاہدہ برائے فروغ و تحفظ قدرتی نوپود (کلوٹوں)**

**ریاست پاکستان پروگرام**



منفصل کیے، نزلت 2025  
 معاہدہ برائے فروغ و تحفظ قدرتی نوپود (کلوٹوں) کے تحت پراجیکٹ کے امور کے لیے شراکت داری کی شرائط محکمہ جنگلات اور متعلقہ گاؤں کی ترقیاتی تنظیموں کے درمیان مقامی آبادیوں کی طرف سے رضاکارانہ طور پر علاقے میں جنگلات کیلئے مختص کی گئی اجتماعی زمین کیلئے متفق ہیں۔ ٹی او پی کا انگریزی متن اصل اردو متن کا ترجمہ ہے۔  
 80 سالہ ایکٹ کیلئے رقم لیا۔  
 Attested cutting  
 بارہوی سمن خیل  
 معاہدہ برائے فروغ و تحفظ قدرتی نوپود (کلوٹوں) کے تحت پراجیکٹ کے امور کے لیے شراکت داری کی شرائط محکمہ جنگلات اور متعلقہ گاؤں کی ترقیاتی تنظیموں کے درمیان مقامی آبادیوں کی طرف سے رضاکارانہ طور پر علاقے میں جنگلات کیلئے مختص کی گئی اجتماعی زمین کیلئے متفق ہیں۔ ٹی او پی کا انگریزی متن اصل اردو متن کا ترجمہ ہے۔

**نہر قدرتی نوپود (قرآن مجید) کی امداد دہا میں اور فراہمی**

- 1- قرآن مجید کی امداد دہا میں اور فراہمی کیلئے رقم لیا جائے گا۔
- 2- قرآن مجید کی امداد دہا میں اور فراہمی کیلئے رقم لیا جائے گا اور اسے کلوٹوں کے ذریعے فروغ دیا جائے گا۔
- 3- قرآن مجید کی امداد دہا میں اور فراہمی کیلئے رقم لیا جائے گا اور اسے کلوٹوں کے ذریعے فروغ دیا جائے گا۔
- 4- قرآن مجید کی امداد دہا میں اور فراہمی کیلئے رقم لیا جائے گا اور اسے کلوٹوں کے ذریعے فروغ دیا جائے گا۔
- 5- قرآن مجید کی امداد دہا میں اور فراہمی کیلئے رقم لیا جائے گا اور اسے کلوٹوں کے ذریعے فروغ دیا جائے گا۔
- 6- قرآن مجید کی امداد دہا میں اور فراہمی کیلئے رقم لیا جائے گا اور اسے کلوٹوں کے ذریعے فروغ دیا جائے گا۔
- 7- قرآن مجید کی امداد دہا میں اور فراہمی کیلئے رقم لیا جائے گا اور اسے کلوٹوں کے ذریعے فروغ دیا جائے گا۔
- 8- قرآن مجید کی امداد دہا میں اور فراہمی کیلئے رقم لیا جائے گا اور اسے کلوٹوں کے ذریعے فروغ دیا جائے گا۔
- 9- قرآن مجید کی امداد دہا میں اور فراہمی کیلئے رقم لیا جائے گا اور اسے کلوٹوں کے ذریعے فروغ دیا جائے گا۔
- 10- قرآن مجید کی امداد دہا میں اور فراہمی کیلئے رقم لیا جائے گا اور اسے کلوٹوں کے ذریعے فروغ دیا جائے گا۔






فرق دوم	فرق اول
2. سردار اجمل کبیر، ایف بی ای، ایف بی ای، ایف بی ای	1. سب ڈیویژنل فاسٹ آفیسر
عنات خان ولد مصون خان	 Sub Divisional Forest Officer Lariha Forest Sub Division Lachha
	تصدیق کنندہ
	 Divisional Forest Officer Upper South Waziristan Forest Division Tank



4786  
31-10-2025  
اسی

محمد ظہیر ولیہ سٹامپ خانگی  
شناختہ کارڈ نمبر



گورنمنٹ آف سندھ، پبلک ٹرانسپورٹ ڈیپارٹمنٹ

سٹامپ کی خرید و فروخت کی ضابطہ

.....

ملاحظہ ہو


.....

نوٹ کیا جائے کہ

.....

TANK TREASURY  
21 OCT 2025  
STAMP ISSUED

MUHAMMAD FARMAN  
Stamp Vendor Tank

فریق اول	فریق اول
2- صدر اجول بکری دیگی ترقیاتی محکم	1- سب ڈویژنل فارسٹ آفیسر
<p>محمد ظاہر ولد نیاز علی</p> <p>M. J. H.</p>	 <p>Sub Divisional Forest Officer Ladha Forest Sub Division Ladha</p> <p>تصدیق کنندہ</p>
	<p>محمد ظاہر ولد نیاز علی</p> <p>Sub Divisional Forest Officer Upper South Westistan Forest Division Tank</p>



4786  
20-10-2025  
7



مفتی محمد رفیع صاحب مدظلہ العالی

مفتی محمد رفیع صاحب مدظلہ العالی

مفتی محمد رفیع صاحب مدظلہ العالی


مفتی محمد رفیع صاحب مدظلہ العالی

مفتی محمد رفیع صاحب مدظلہ العالی

مفتی محمد رفیع صاحب مدظلہ العالی


TANK TREASURY  
21 OCT 2025  
STAMP ISSUED

MUHAMMAD FARMAN  
Stamp Vendor Tank

فرق دوم	فرق اول
2- صدر اجزل کمری، بجی ترقی عظیم	1- سب ذریعہ کارس آفر
منہر خان ولد ماخذ خان AA	TSD TANK Range Range Forest Officer Tank
	تصدیق کنندہ
	 Divisional Forest Officer Upper South Waziristan Forest Division Tank



4186 / 31.10.2025  
سک؟



(پاکستان کی تاریخوں کی فہرست)

گوانڈون تاریخ ایچ

پاکستان کی تاریخوں کی فہرست




پاکستان کی تاریخوں کی فہرست

پاکستان کی تاریخوں کی فہرست

TANK TREASURY  
21 OCT 2025  
STAMP ISSUE

MUHAMMAD FARMAN  
Stamp Vendor Tank



فرق اول	فرق دوم
1- سب ڈویژن فارمٹ آفیسر	2- صدر اجرن ٹیکریٹری ریجی سٹریٹنگ سٹیم
 Sub Divisional Forest Officer Ladha Forest Sub Division Ladha	محمد طارق ولد دوست محمد 
تصدیق کنندہ:  Divisional Forest Officer Upper South Waziristan Forest Division Tank	

Site Name: Upper Kaniguram (SWD - Upper)

Date: 1st July 2025-ANR



معادہ برائے فروغ و تحفظ قدرتی لوہود (کلوڑوں)

ریجن پاکستان پر وگرام

منگل 10 جولائی 2025ء کو ریجن پاکستان (فرق دوم) کے ذریعہ منعقد ہونے والے اجلاس میں ریجن پاکستان (فرق دوم) کے سربراہان نے اس معاہدے پر دستخط کیے۔

نمبر 1۔ محکمہ جنگلات کی ذمہ داریاں اور فرائض:

- 1۔ محکمہ جنگلات کے ذریعے اس معاہدے کی نگرانی کی جائے گی۔
- 2۔ قدرتی لوہود کے تحفظ و فروغ کے لیے جو ضروری اقدامات کیے جائیں گے۔
- 3۔ محکمہ جنگلات کے ذریعے اس معاہدے کے تحت فروغ کے لیے حلقہ در حلقہ کی سرکاری زمینوں کے حوالے کرے گا۔
- 4۔ اس معاہدے کے حوالے سے ہر قسم کی ٹیکس اور دیگر ادائیگیوں کا محکمہ جنگلات کی ذمہ داری ہوگی۔
- 5۔ محکمہ جنگلات کے ذریعے اس معاہدے کے تحت فروغ کے لیے جو ضروری اقدامات کیے جائیں گے۔
- 6۔ اگر محکمہ جنگلات کے ذریعے اس معاہدے کے تحت فروغ کے لیے جو ضروری اقدامات کیے جائیں گے۔
- 7۔ محکمہ جنگلات کے ذریعے اس معاہدے کے تحت فروغ کے لیے جو ضروری اقدامات کیے جائیں گے۔

نمبر 2۔ دیگر ترقیاتی تنظیم (فرق دوم) کی ذمہ داریاں اور فرائض:

- 1۔ دیگر ترقیاتی تنظیم کے ذریعے اس معاہدے کی نگرانی کی جائے گی۔
- 2۔ فرقہ دوم کے سربراہان کے ذریعے اس معاہدے کے تحت فروغ کے لیے جو ضروری اقدامات کیے جائیں گے۔
- 3۔ فرقہ دوم کے سربراہان کے ذریعے اس معاہدے کے تحت فروغ کے لیے جو ضروری اقدامات کیے جائیں گے۔
- 4۔ فرقہ دوم کے سربراہان کے ذریعے اس معاہدے کے تحت فروغ کے لیے جو ضروری اقدامات کیے جائیں گے۔
- 5۔ فرقہ دوم کے سربراہان کے ذریعے اس معاہدے کے تحت فروغ کے لیے جو ضروری اقدامات کیے جائیں گے۔
- 6۔ فرقہ دوم کے سربراہان کے ذریعے اس معاہدے کے تحت فروغ کے لیے جو ضروری اقدامات کیے جائیں گے۔
- 7۔ فرقہ دوم کے سربراہان کے ذریعے اس معاہدے کے تحت فروغ کے لیے جو ضروری اقدامات کیے جائیں گے۔
- 8۔ فرقہ دوم کے سربراہان کے ذریعے اس معاہدے کے تحت فروغ کے لیے جو ضروری اقدامات کیے جائیں گے۔
- 9۔ کسی بھی صورت میں اس معاہدے کے تحت فروغ کے لیے جو ضروری اقدامات کیے جائیں گے۔
- 10۔ یہ ایکٹ کے تحت اس معاہدے کے تحت فروغ کے لیے جو ضروری اقدامات کیے جائیں گے۔




4186  
31/10/2025

نہیں اللہ ولہم الجوب خان شہناز کلونمبر

TANK TREASURY  
21 OCT 2025  
STAMP ISSUED

MUHAMMAD FARMAN  
Stamp Vendor Tank

TOR (ANR)

ترتیب اول	ترتیب دوم
1- سب ڈویژن فارست آفیسر	2- صدر اجرنل بکری دیویژن قتل عظیم
 Sub Divisional Forest Officer Ladha Forst Sub Division Ladha	رہنما زین اللہ ولد ابو خان Nazin
تصدیق کنندہ	
ڈیویژنل فورسٹ آفیسر Divisional Forest Officer Inner South Wazir Khan Forest Division Tank	